GUNDELSHEIM

# Bürgerversammlung “II“

# 15. Oktober 2025

Gundelsheim

Kreis Bamberg

# Bevölkerungsentwicklung

# Bevölkerung Stand: 01.10.2025

| | | | |
|---|---|---|---|
| Einwohner gesamt: | 3.819 | m: 1.839 | w: 1.980 |
| mit Hauptwohnsitz: | 3.613 | | |
| Nicht deutsche: | 211 | m: 96 | w: 115 |
| | | | |
| römisch-katholisch: | 1.758 | | |
| evangelisch: | 613 | | |
| Ohne Religion (Austritt) sowie Kirchensteuer freie Religionen: | 1.242 | | |
| | | | |
| Geburten bis 01.10.2025: | 21 | m: 12 | w: 9 |
| Sterbefälle bis 01.10.2025: | 42 | m: 18 | w: 24 |
| Eheschließungen bis 01.10.2025: | 8 | | |
| | | | |
| Zuzüge bis 01.10.2025: | 148 | | |
| Wegzüge bis 01.10.2025: | 128 | | |
| Umzüge innerhalb bis 01.10.2025: | 32 | | |

HW = Hauptwohnung, NW = Nebenwohnung
m = männlich, w = weiblich

# Bevölkerungsentwicklung

## Geburten

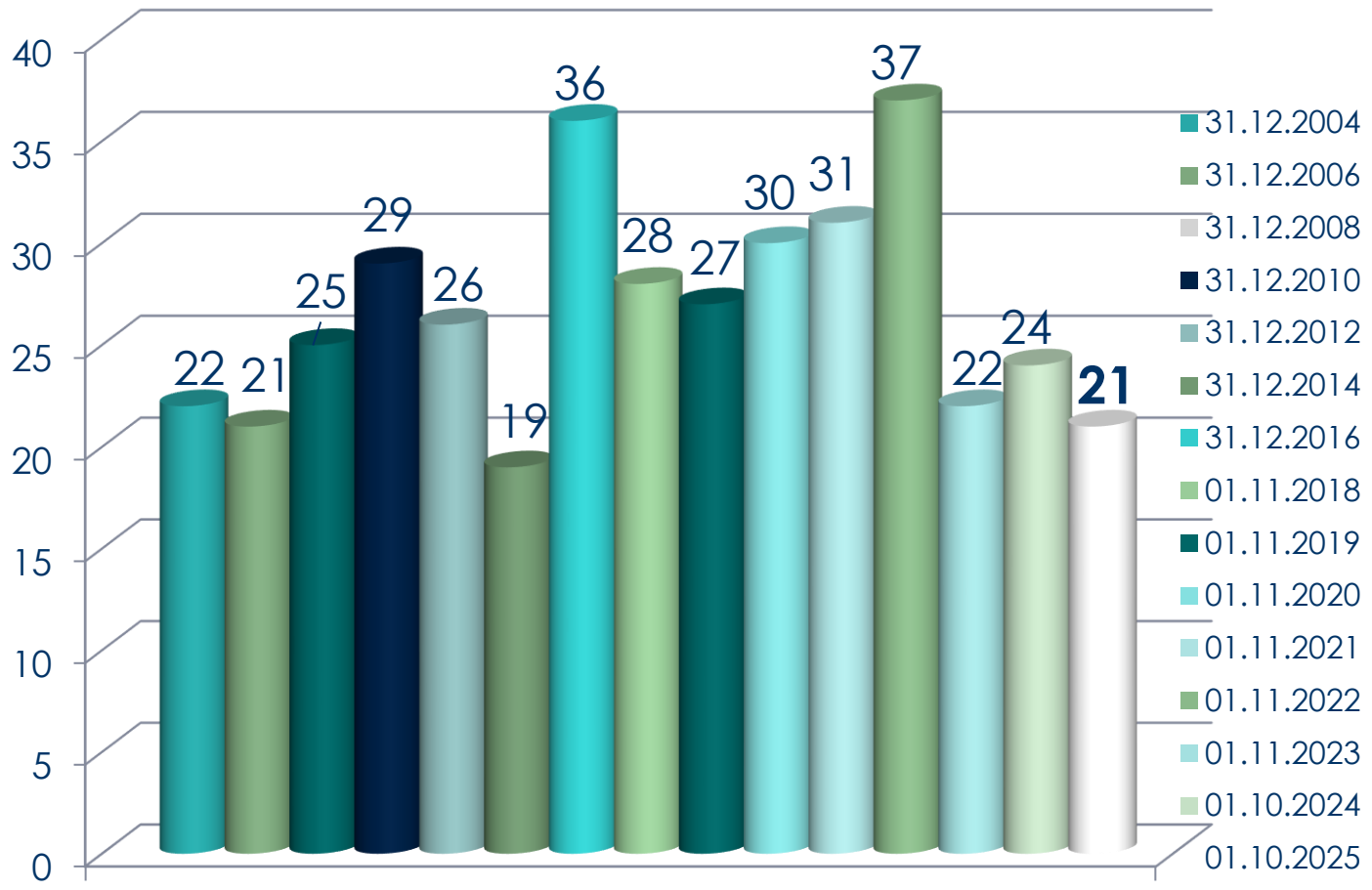

# Bevölkerungsentwicklung

## Zahl der Einwohner von 0 bis 18 Jahre

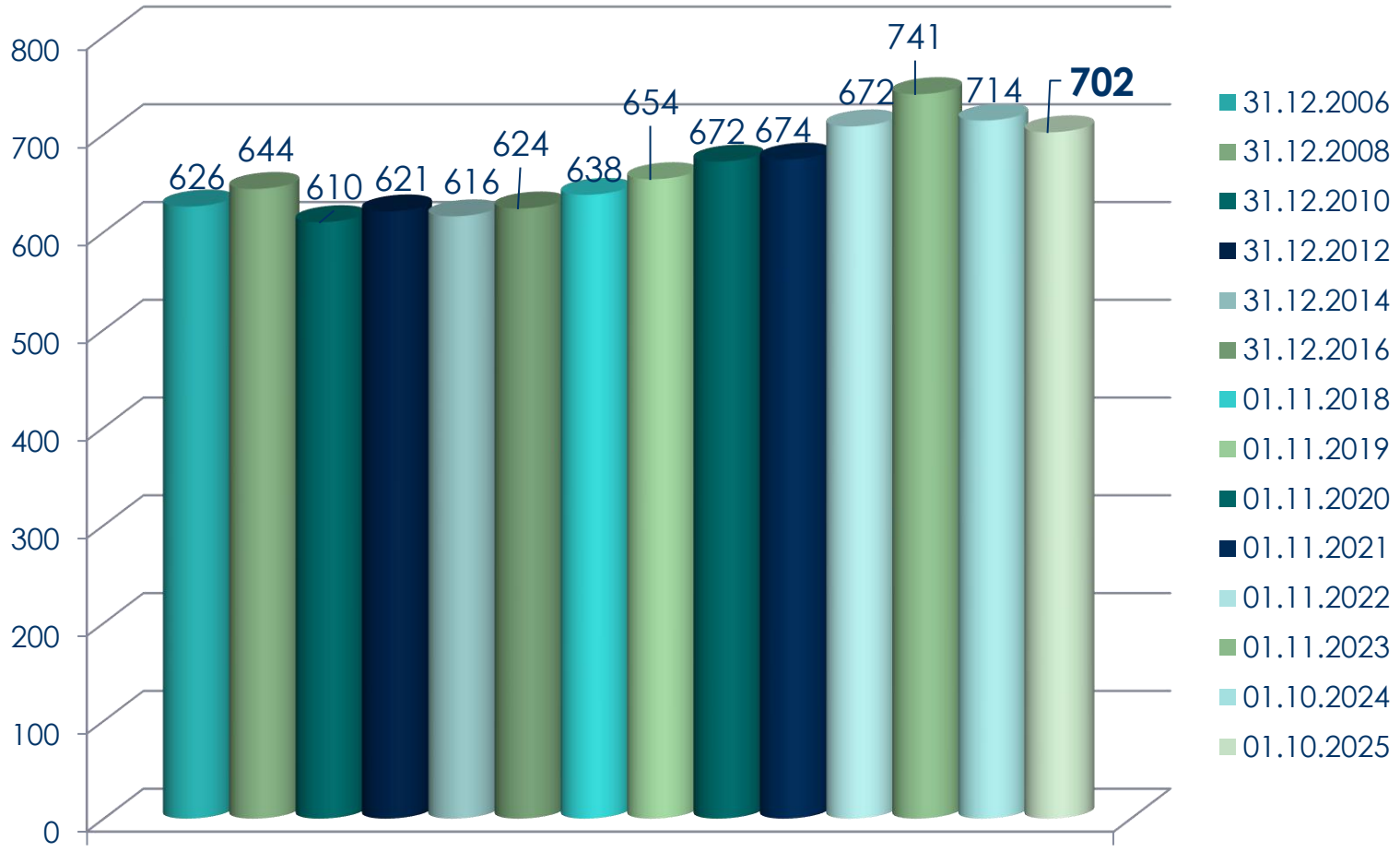

# Bevölkerungsentwicklung

## Zahl der Einwohner von 19 bis 65 Jahre

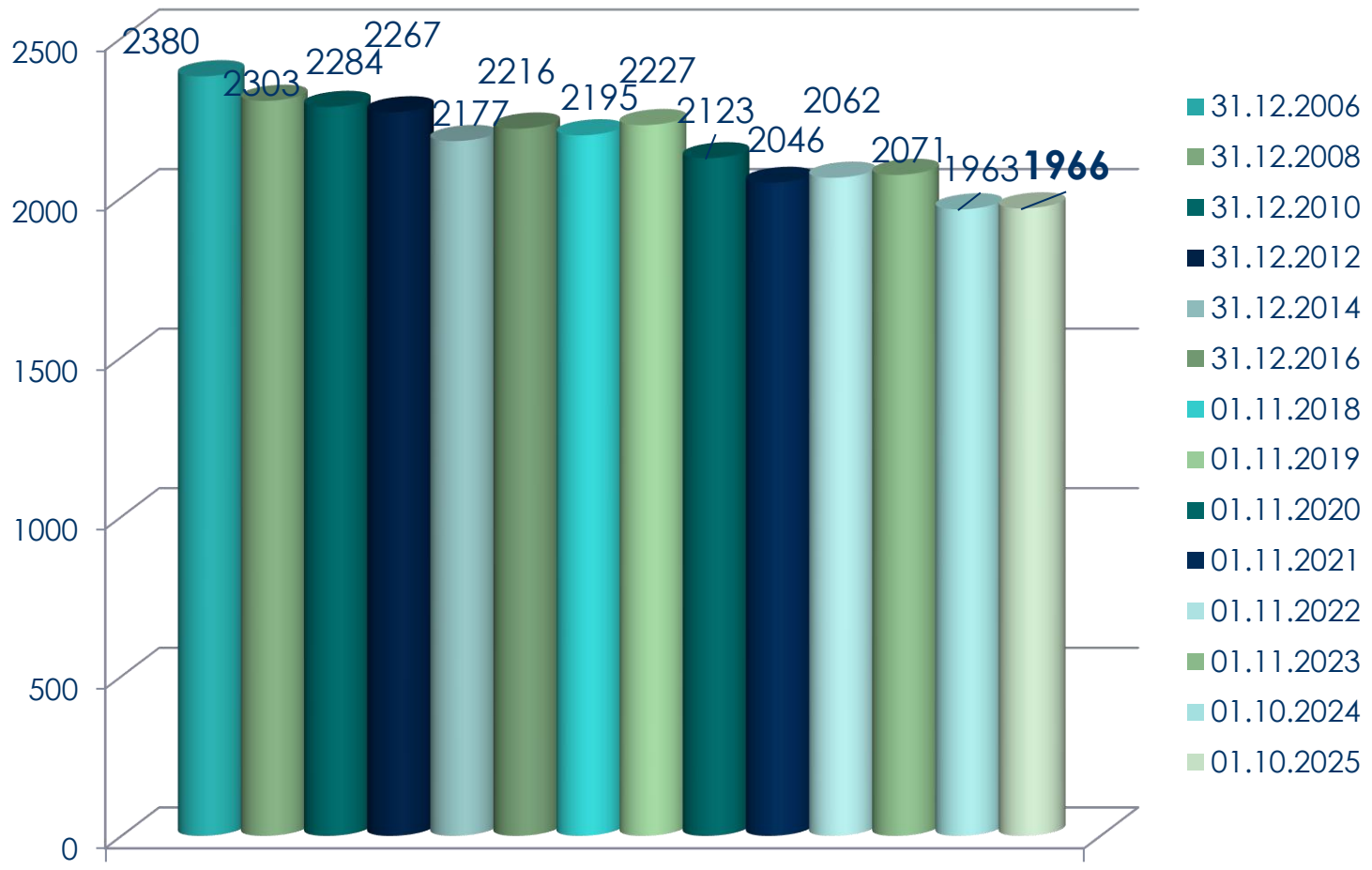

# Bevölkerungsentwicklung

## Altersstruktur 2008 – 01.10.2025

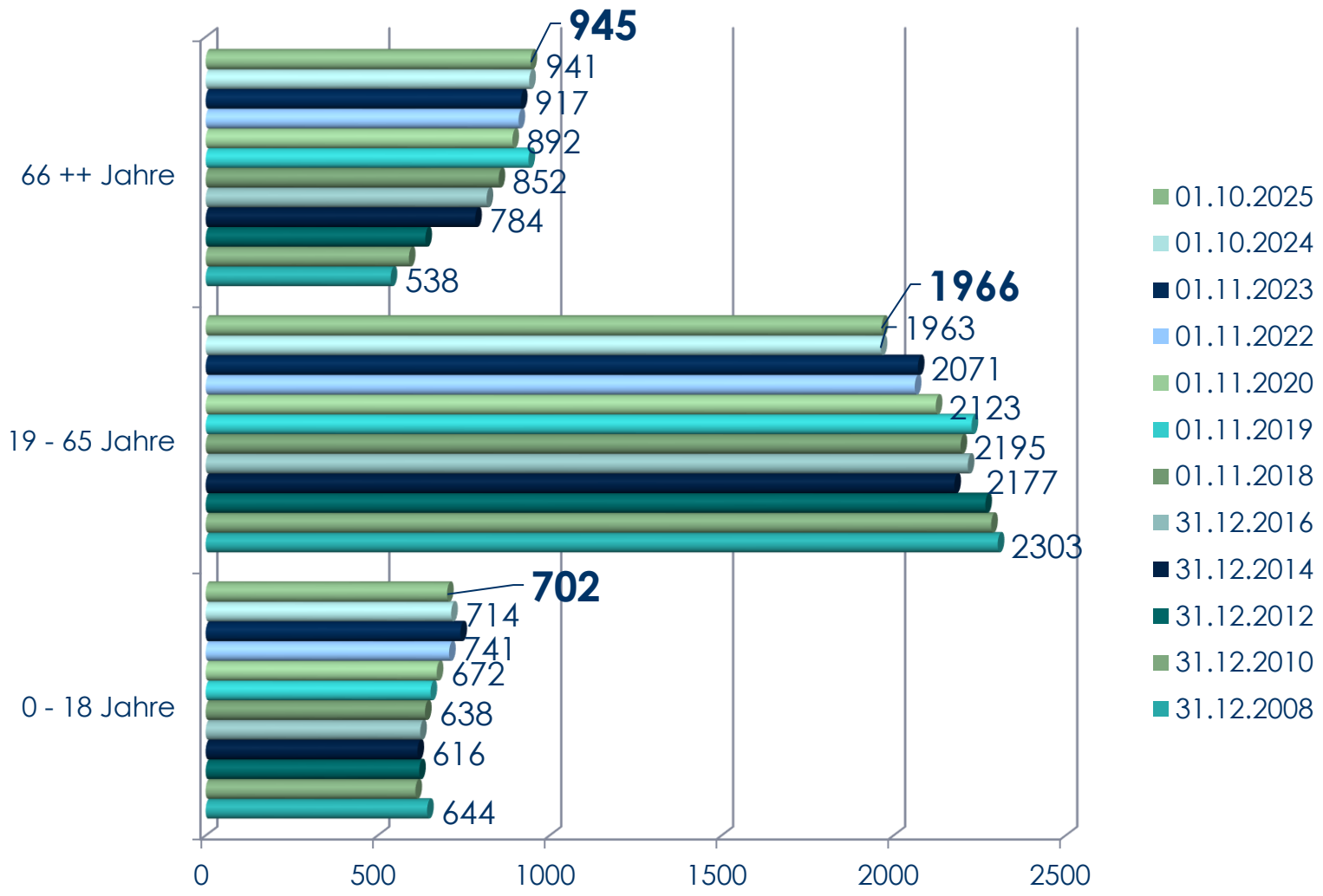

# Bevölkerungsentwicklung
## 2024 - 2025

| | 01.10.2024 | 01.10.2025 |
|---|---|---|
| Einwohner: | 3.823 | 3.819 |
| mit Hauptwohnsitz: | 3.618 | 3.613 |
| römisch-katholisch: | 1.760 | 1.758 |
| evangelisch: | 555 | 613 |
| Ohne Religion (Austritt) sowie Kirchensteuer freie Religionen: | 1.303 | 1.242 |
| Zuzüge: | 101 | 148 |
| Wegzüge: | 154 | 128 |

# Finanzen

# Gemeindeanteil an der Einkommensteuer

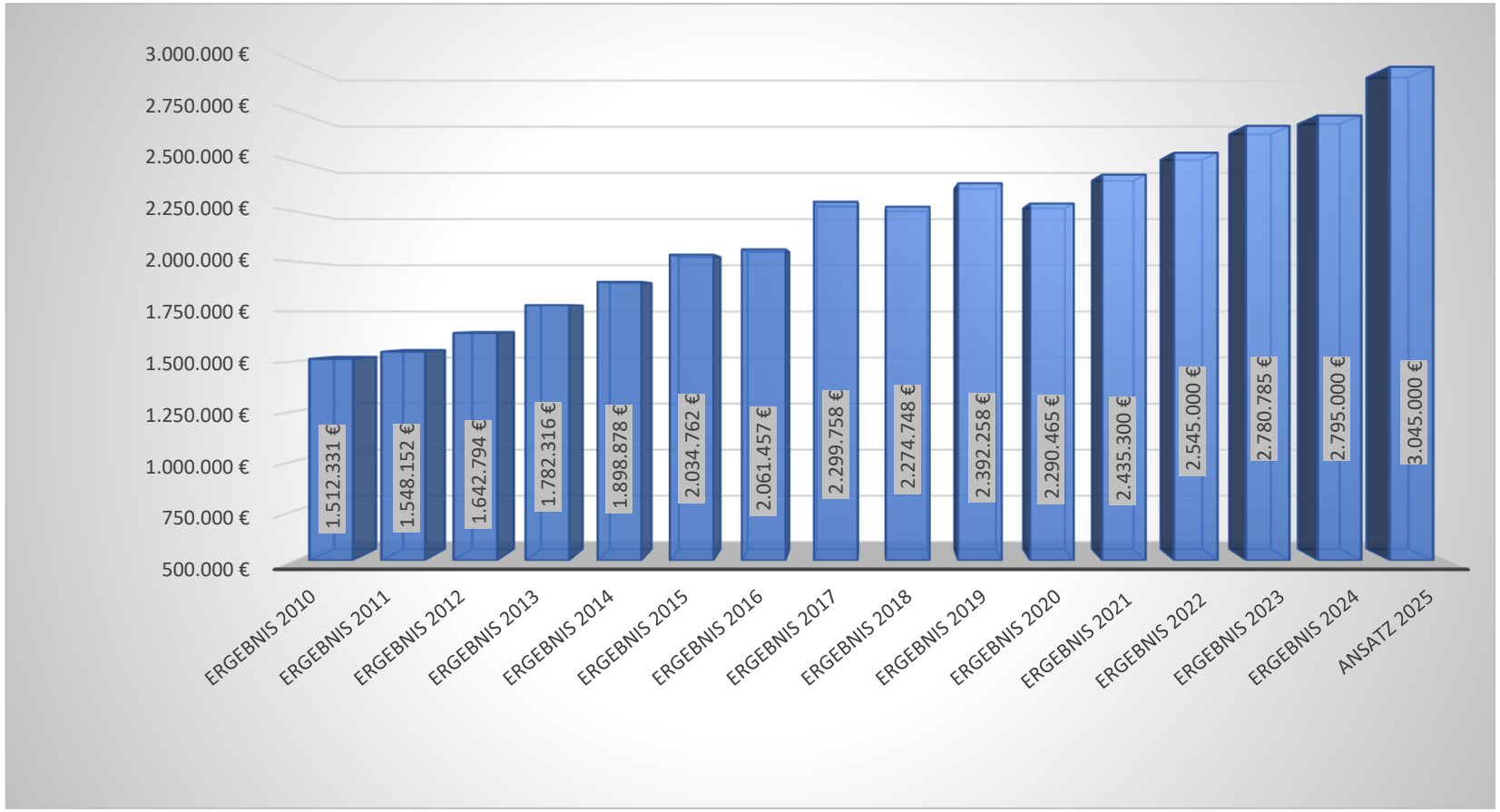

# Haushalt im Vergleich 2014-2025

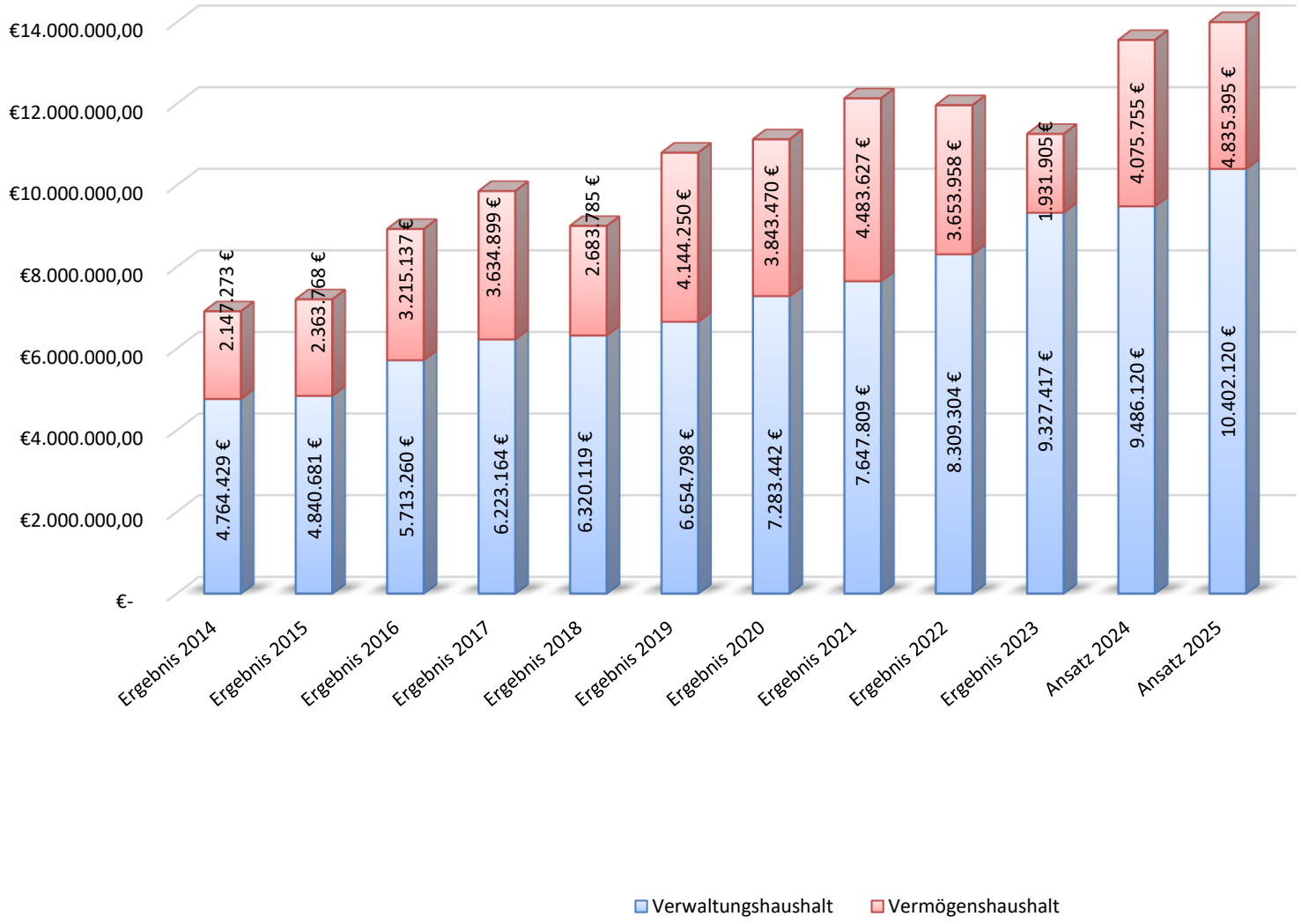

# Schlüsselzuweisungen

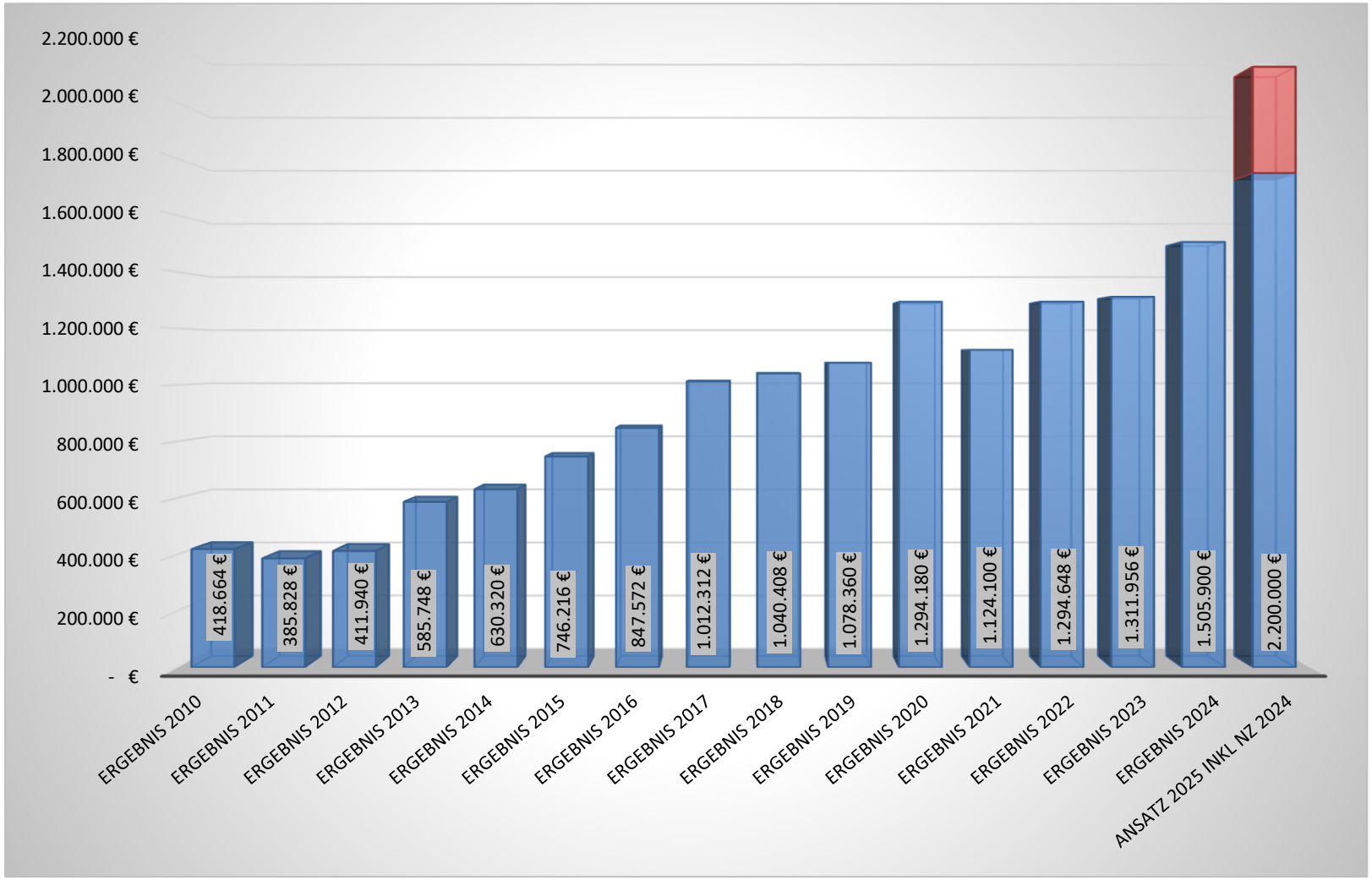

# Gewerbesteuer

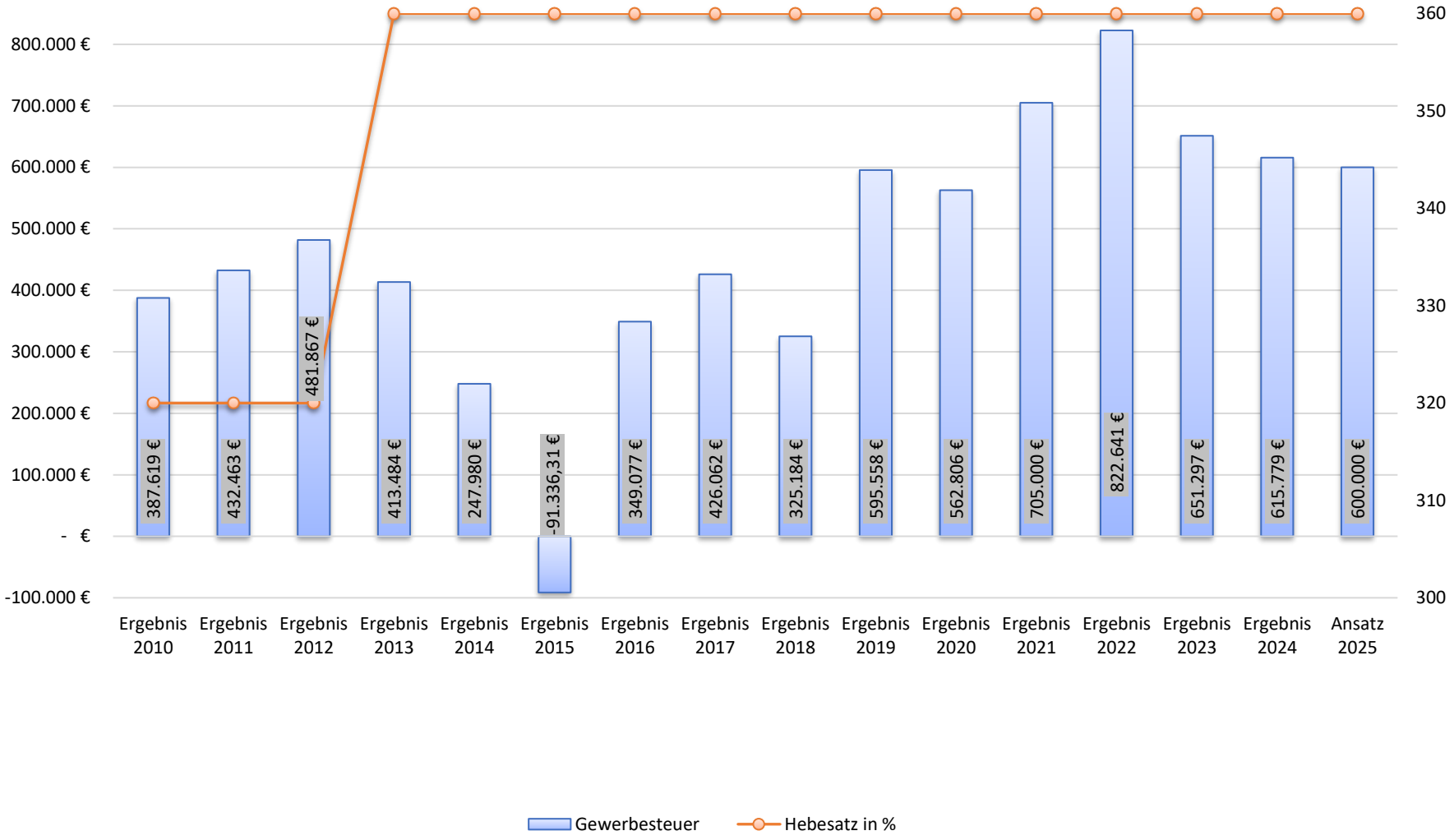

# Steuerkraftzahl

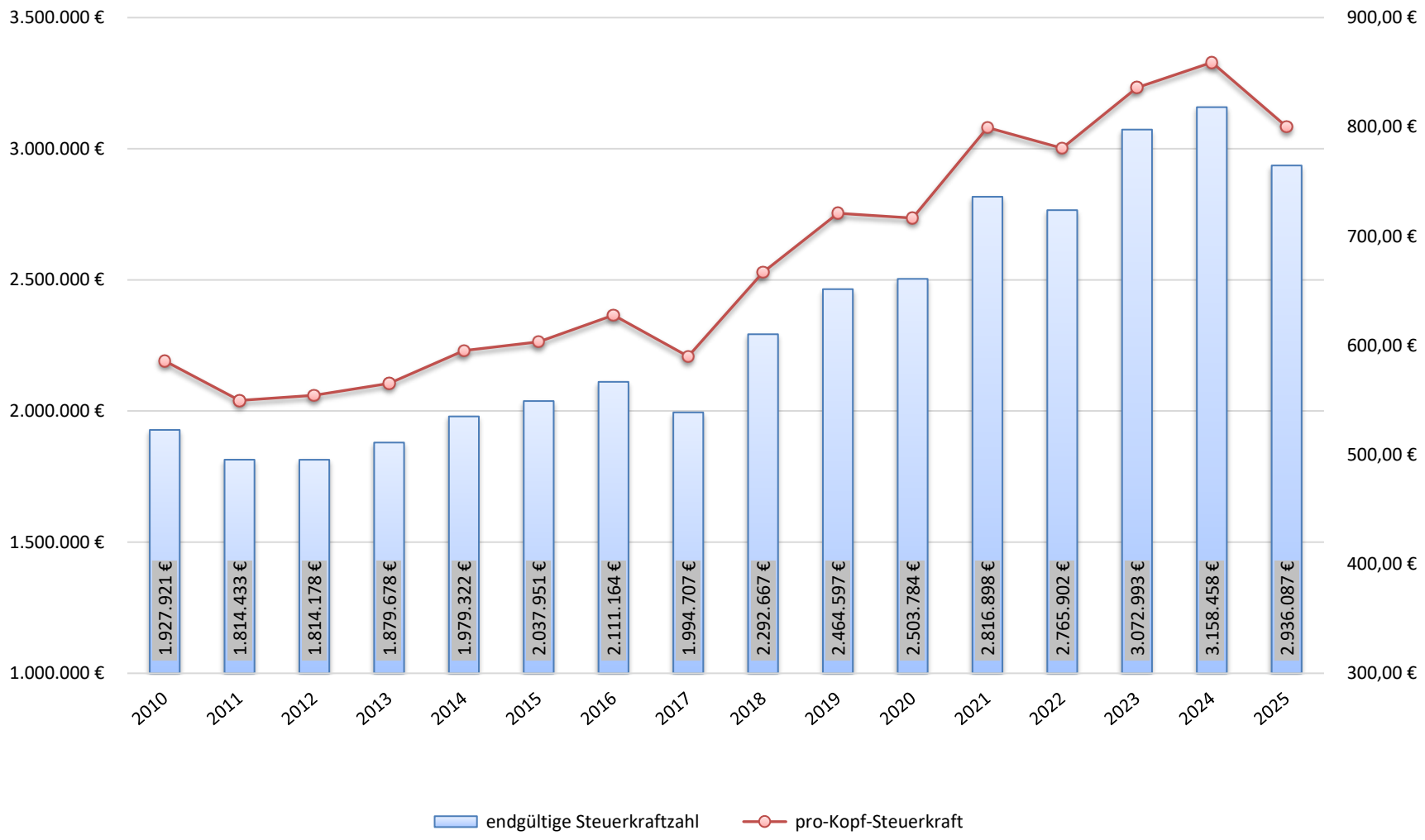

# Finanzkraft

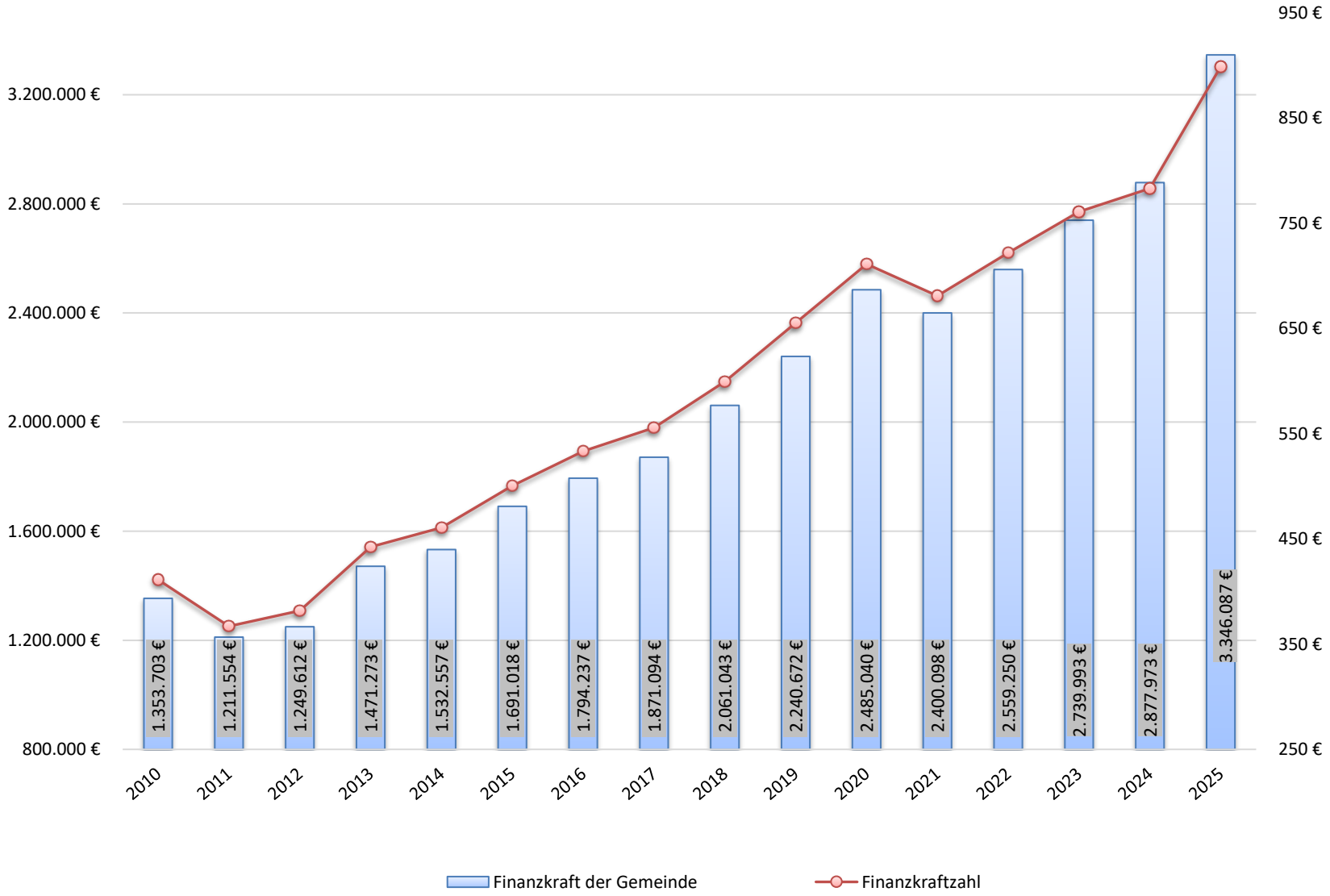

# Verschuldung

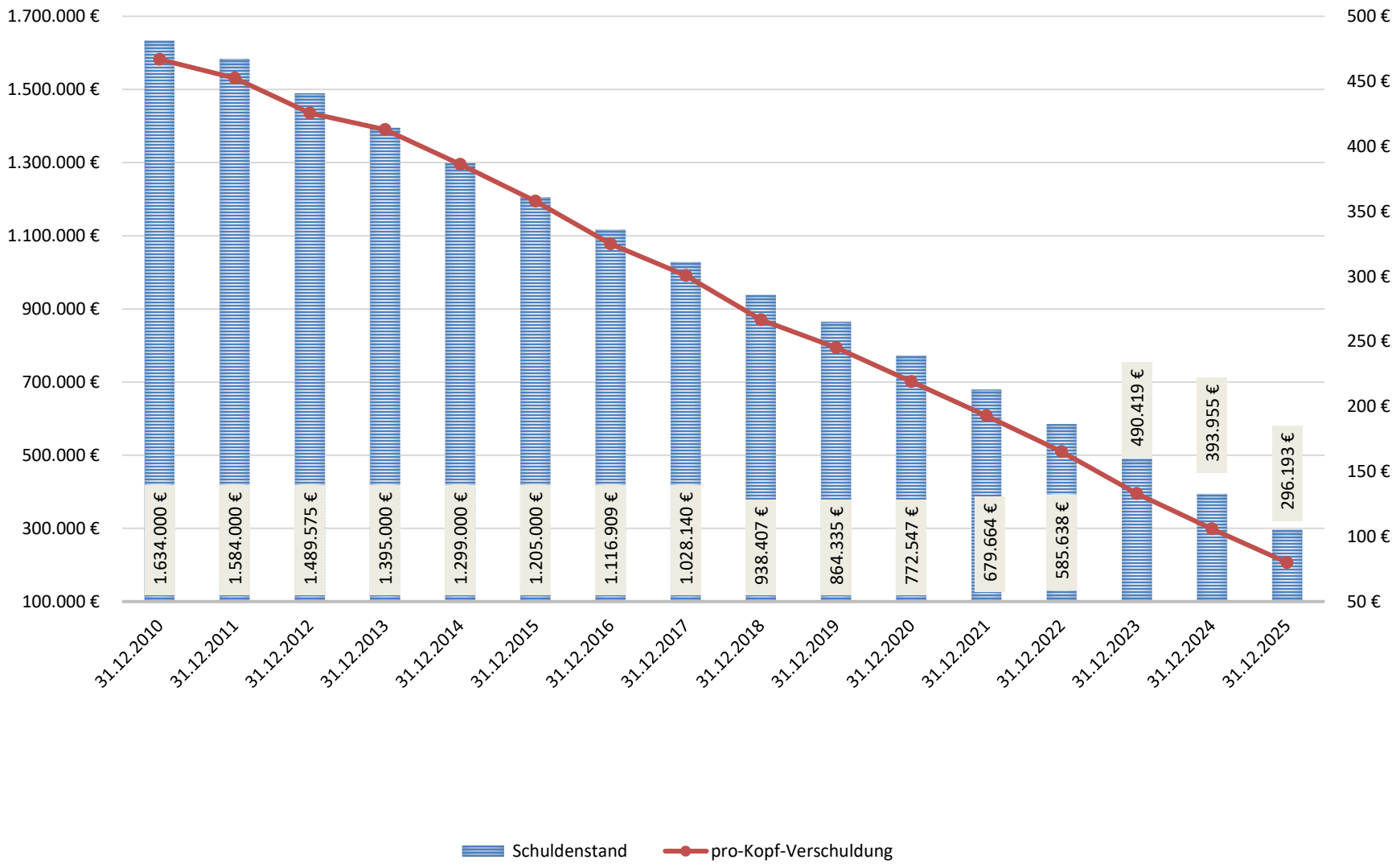

# BayKiBiG Zuweisungen

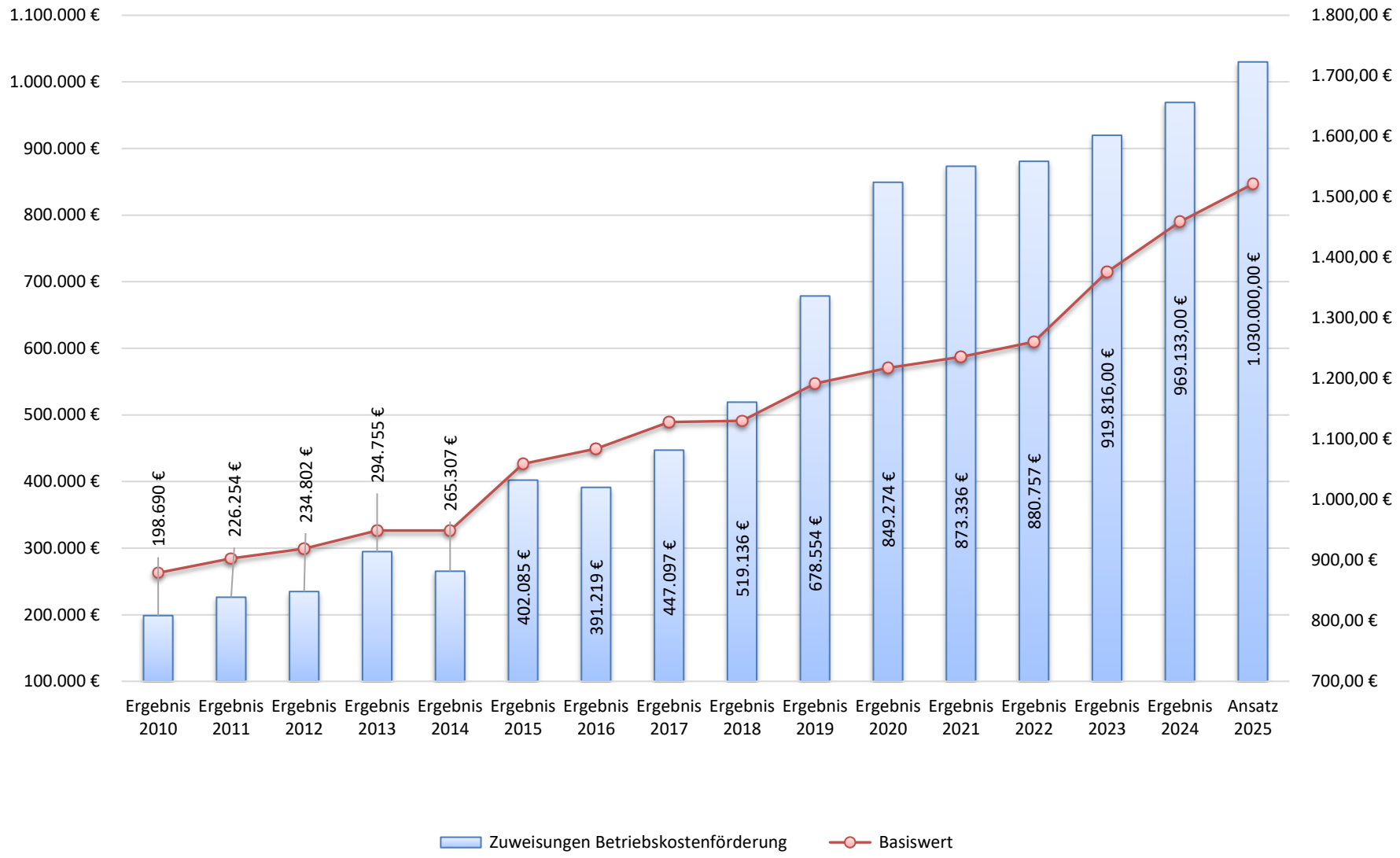

GUNDELSHEIM

# Einrichtungen der Gemeinde

Verwaltung

Bauhof

Kindergarten

Kinderkrippe

Waldkindergarten

Kinderhort

Mittagsbetreuung

Bücherei

Feuerwehr

etc.

# Gemeindeprojekte 2025

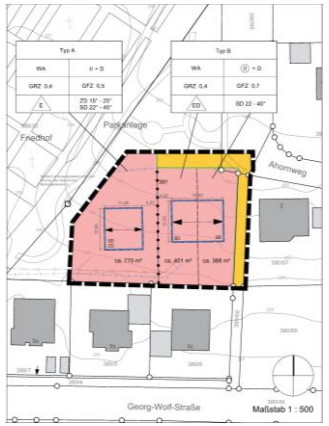

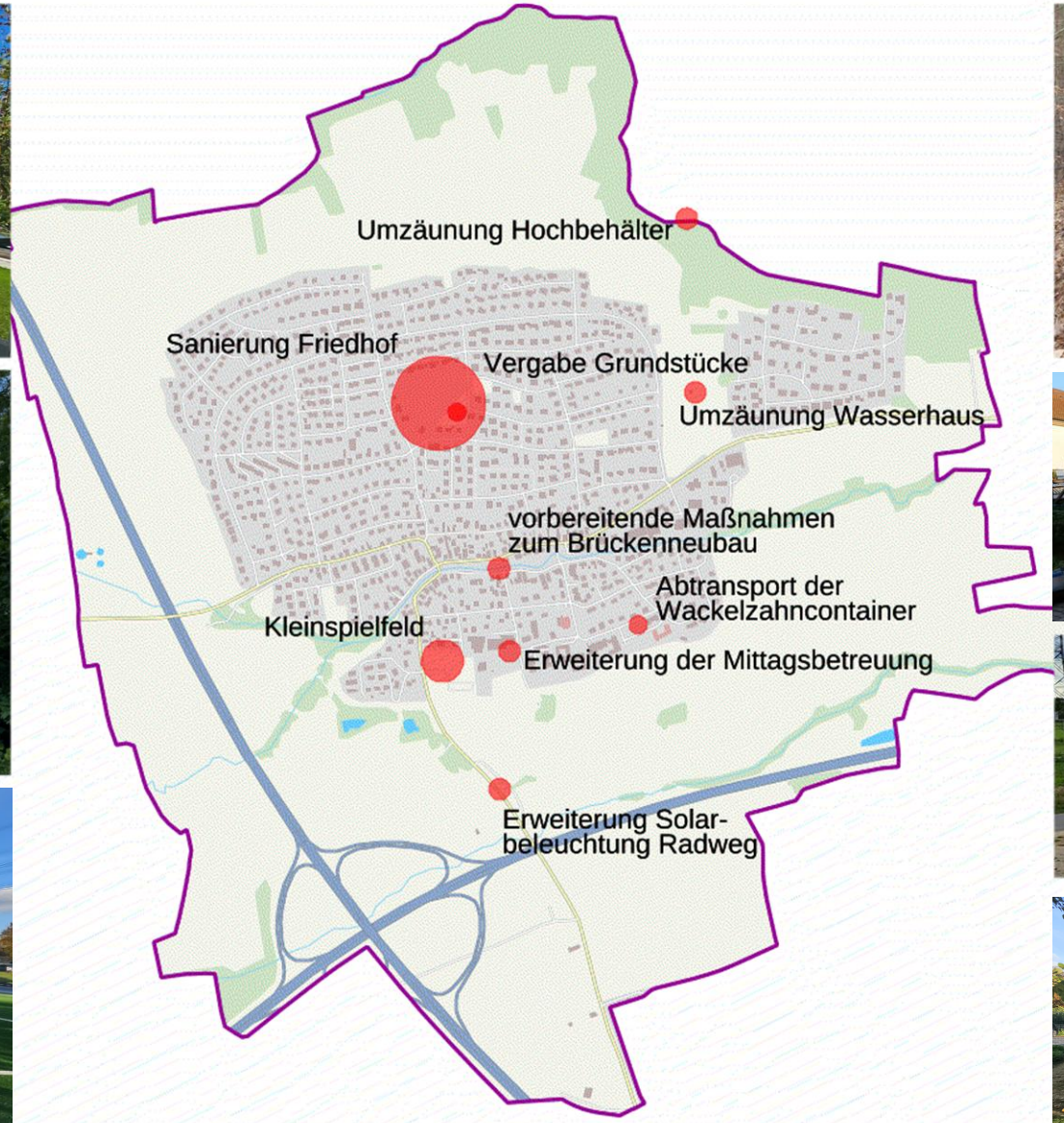

GUNDELSHEIM

# Sanierung Friedhof

GUNDELSHEIM

# Sanierung Friedhof









GUNDELSHEIM

# Sanierung Friedhof

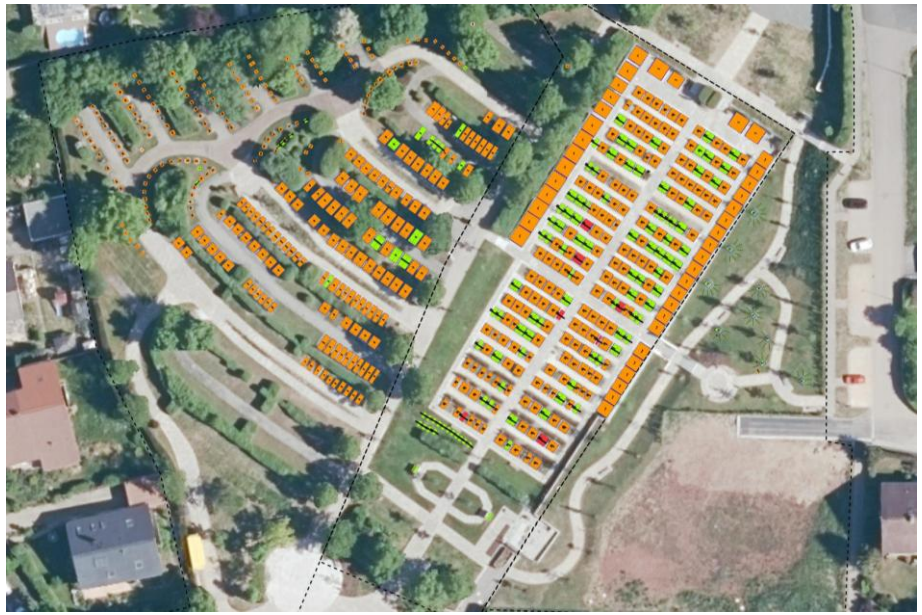

GUNDELSHEIM

# Sanierung Friedhof







# Bildungseinrichtungen der Gemeinde

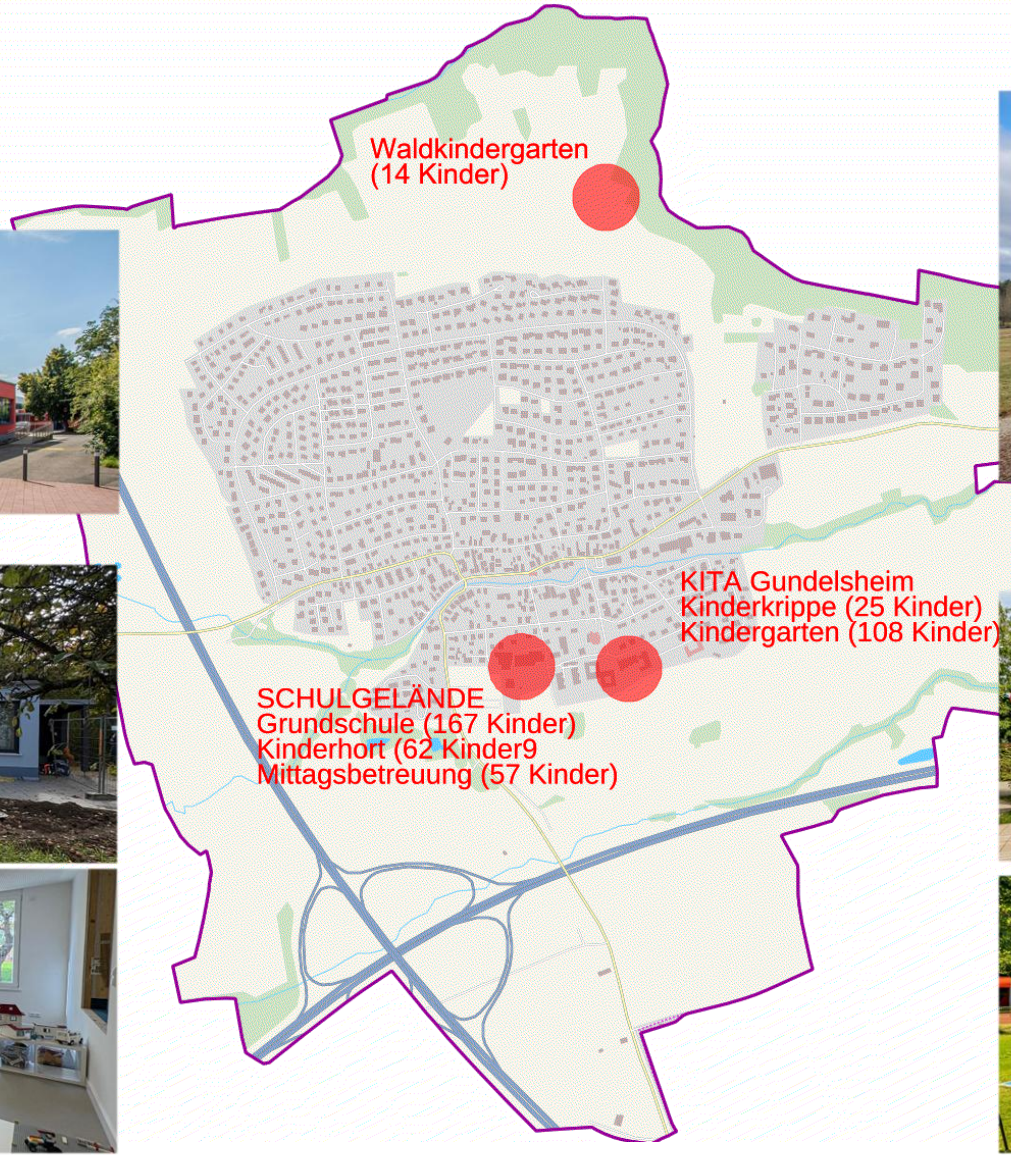

GUNDELSHEIM

# Erweiterung der Mittagsbetreuung

GUNDELSHEIM

# Mobiliar Kindertagesstätte

# Kleinspielfeld

Für eine
Spieleranzahl von
9 gegen 9

Material: Kunstrasen

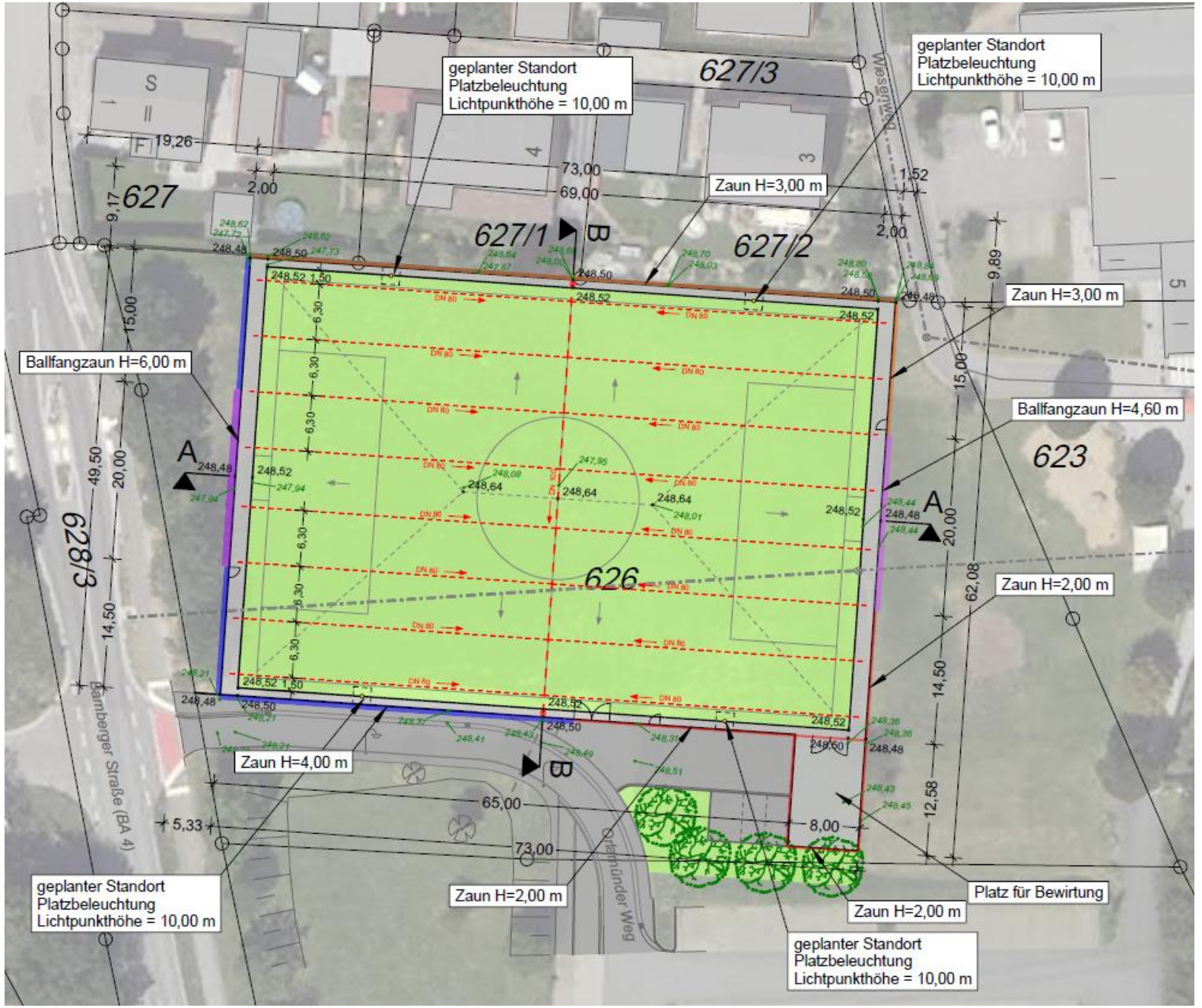

GUNDELSHEIM

# Kleinspielfeld

# Vorbereitende Maßnahmen zum Brückenneubau

# Erweiterung der Fahrradwegbeleuchtung
# 4 neue Solarleuchten

GUNDELSHEIM

# Aktionen der Gemeinde 2025

Neues Jahr Rundgang
Laufbus
Gewerbeforum
Aktion Sauberes Gundelsheim
Mutter-/Vatertags-Aktion
Rollstuhl-Rallye
Gundelsheimer Kinderfest
Sommerfest Kindertagesstätte St. Marien
Sommerferienprogramm
Stadtradeln
Kerwa
Brauereienlauf
Lesungen
Wintermarkt
etc.

# Ausblick Gemeindeprojekte ab 2026

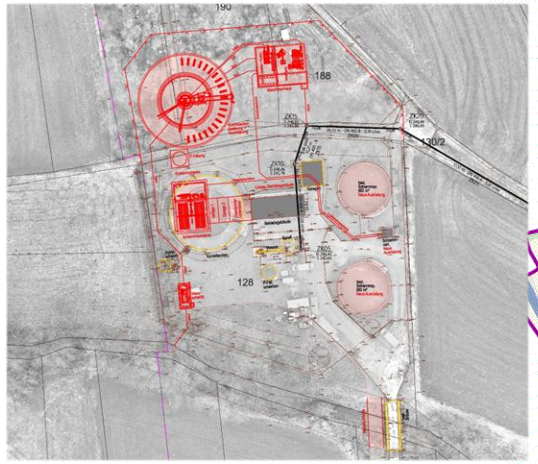

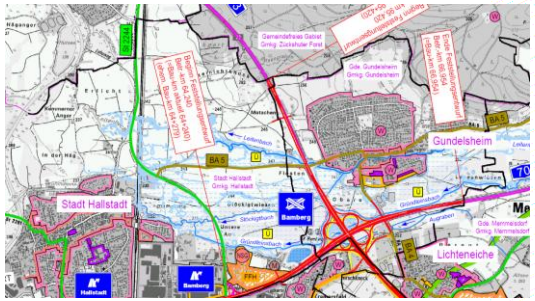


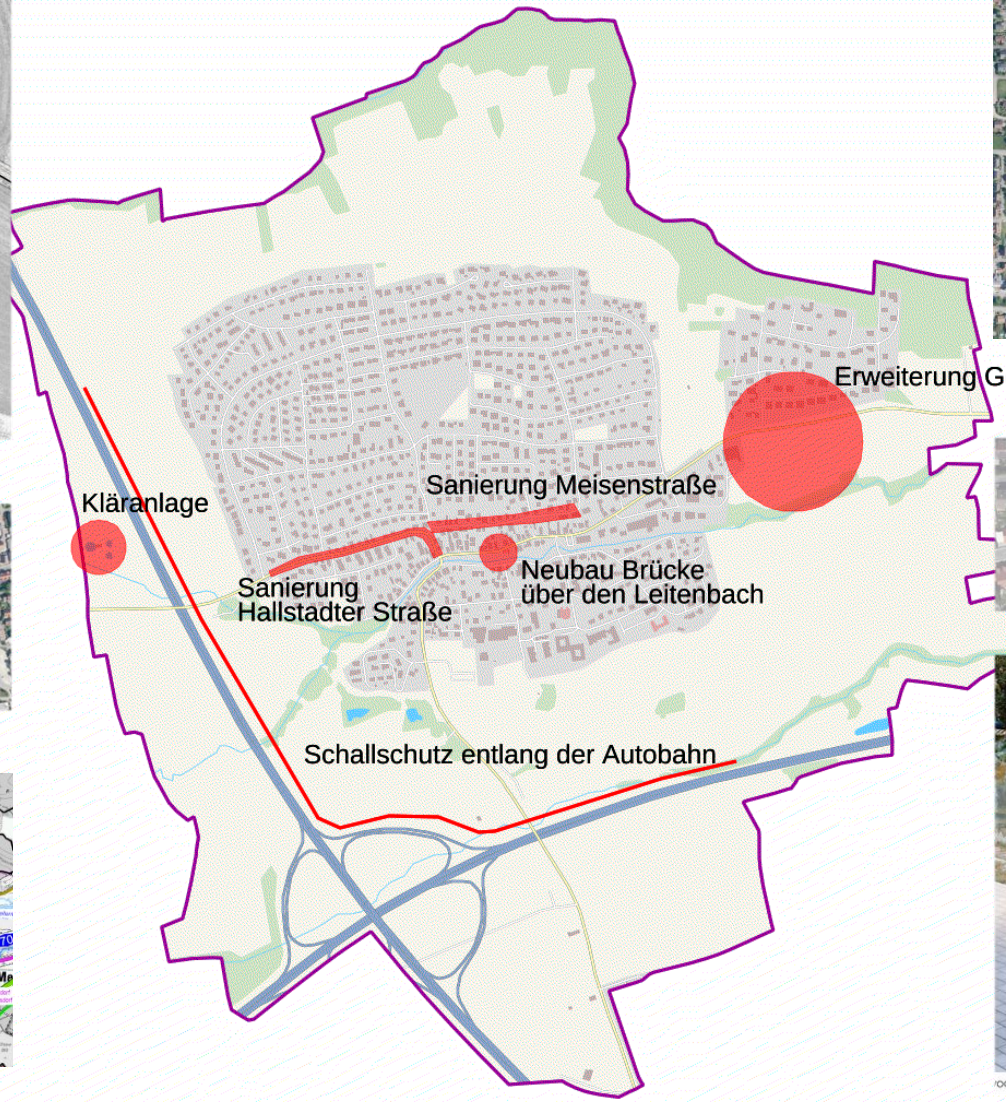

VOGELPERSPEKTIVE AUF DIE NEUE BRÜCKE ÜBER DEN LEITENBACH

GUNDELSHEIM

# Fuß- und Radwegeverbindung über den Leitenbach

# “Mehr als eine Brücke“

# Fuß- und Radwegeverbindung über den Leitenbach

## “Mehr als eine Brücke“

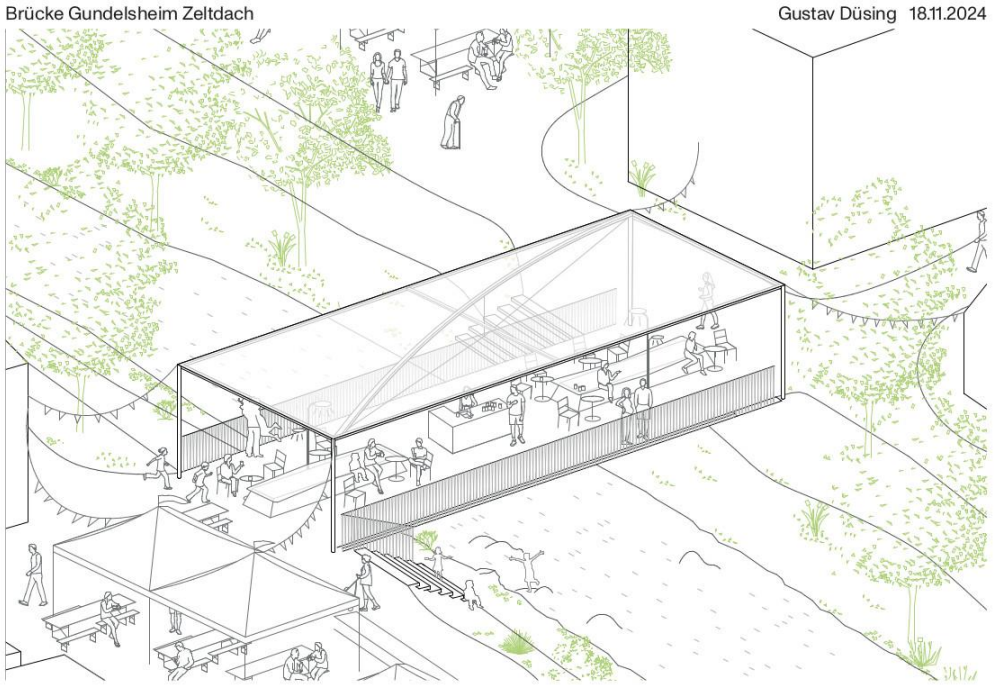


**Überdachung für warme Sommertage und Veranstaltungen**

# „Mehr als eine Brücke“





# Sanierung Meisenstraße

Fremdwasserzuläufe:

**Extrem starker Fremdwasserzulauf**

**Mäßiger Fremdwasserzulauf**

**Geringer Fremdwasserzulauf**

Kamerabefahrung des Kanals zeigt extremen Fremdwasserzulauf

GUNDELSHEIM

GUNDELSHEIM

# Erweiterung Gewerbegebiet

GUNDELSHEIM

GUNDELSHEIM

# Variante 6

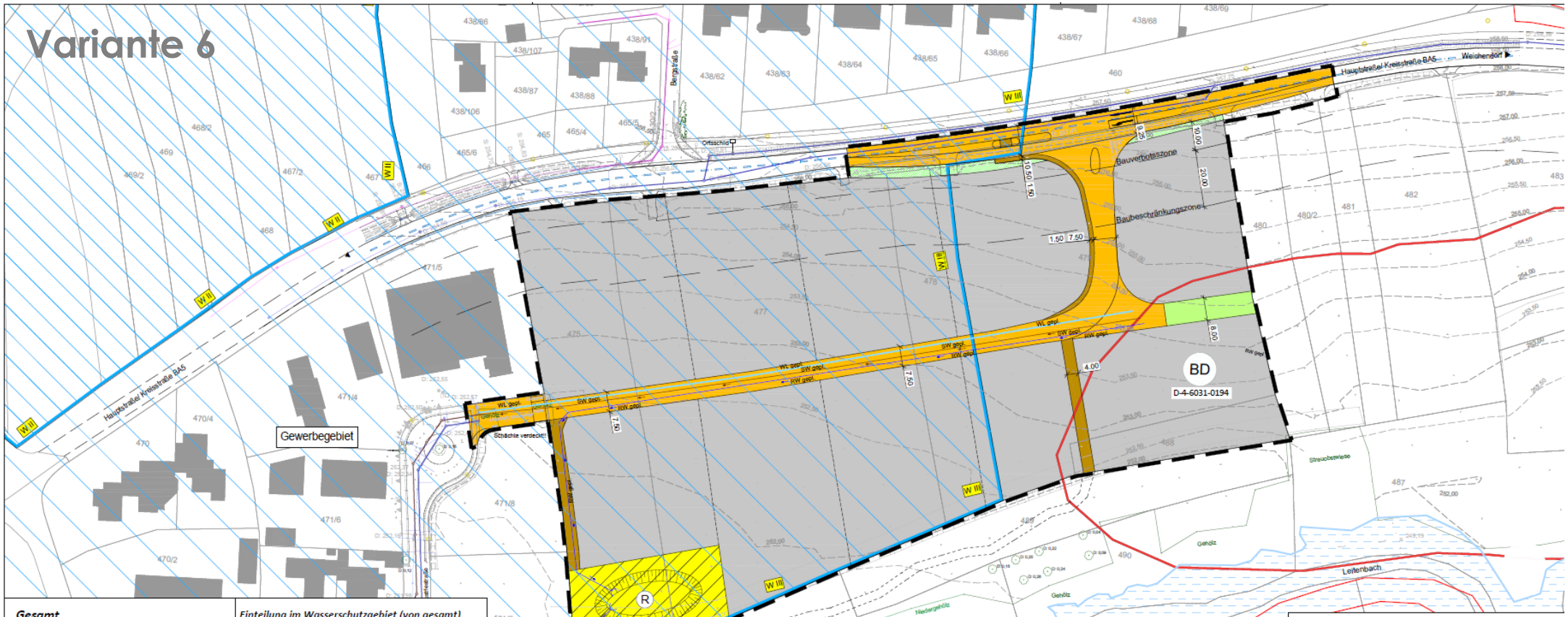


## Gesamt

**Längen:**

| | | |
|---|---|---|
| - gepl. RW: | ca. 325 | m |
| - gepl. SW: | ca. 235 | m |
| - gepl. WL: | ca. 235 | m |

**Flächen:**

| | | |
|---|---|---|
| - Verkehr: | ca. 2.650 | m² |
| -Verkehrsfläche Kreisstraße: | ca. 1.530 | m² |
| - Wirtschaftsweg: | ca. 409 | m² |
| - Gehweg: | ca. 140 | m² |
| - Regenrückhalt: | ca. 1.530 | m² |
| - Grünfläche: | ca. 250 | m² |
| - Gewerbefläche: | ca. 27.956 | m² |
| - Grunderwerb BA 5: | ca. 303 | m² |
| - Weg am Leitenbach: | ca. 660 | m² |

## Einteilung im Wasserschutzgebiet (von gesamt)

| | innerhalb WSG | außerhalb WSG |
|---|---|---|
| **Längen:** | | |
| - gepl. RW: | ca. 238 m | 87 m |
| - gepl. SW: | ca. 176 m | 59 m |
| - gepl. WL: | ca. 175 m | 60 m |
| **Flächen:** | | |
| - Verkehr: | ca. 1.340 m² | 1.310 m² |
| - Verkehrsfläche Kreisstraße: | ca. 555 m² | 975 m² |
| - Wirtschaftsweg: | ca. 220 m² | 190 m² |
| - Gehweg: | ca. 10 m² | 130 m² |
| - Regenrückhalt: | ca. 1.530 m² | 0 m² |
| - Grünfläche: | ca. 0 m² | 250 m² |
| - Weg am Leitenbach: | ca. 0 m² | 660 m² |

© Bayerische Vermessungsverwaltung, Geobasisdaten
(Darstellung der Flurkarte als Eigentumsnachweis nicht geeignet)
© Bayerisches Landesamt für Umwelt, www.lfu.bayern.de

Die dargestellten Leitungen wurden von den Planunterlagen des jeweiligen Ver- und Entsorgungsunternehmen übernommen. Mit Abweichungen von der tatsächlichen Lage der Leitungen muss gerechnet werden. Es wird keine Gewähr dafür übernommen, dass außer den eingetragenen Leitungen nicht noch weitere Kabel, Leitungen, Übergänge, Rohre, Kanäle oder sonstige unterirdische Anlagen vorhanden sind.

Der Vermessung / Planung liegt das Höhensystem DHHN16 (NHN-Höhen; Status 170) zugrunde

Der Vermessung / Planung liegt das Lagebezugssystem DHDN90/GK ("Deutsches Hauptdreiecksnetz 1990", GK-Koordinaten, Status 120) zugrunde: Lagekoordinaten in der Gauß-Krüger-Projektion

© Bayerische Vermessungsverwaltung, Geobasisdaten (www.geodaten.bayern.de)
(Darstellung der Flurkarte als Eigentumsnachweis nicht geeignet)
© Bayerisches Landesamt für Umwelt (www.lfu.bayern.de)
© Bayerische Straßenbauverwaltung
Bayerisches Straßeninformationssystem
(www.baysis.bayern.de)
© Daten: Bayerisches Landesamt für Denkmalpflege

| | |
|---|---|
| PROJEKT | GEMEINDE GUNDELSHEIM<br>LANDKREIS BAMBERG<br><br>Machbarkeitsstudie Gewerbegebiet Gundelsheim |
| DARSTELLUNG | VORZUGSVARIANTE<br>M 1:1.000<br>Fassung vom .....<br>Vorabzug |
| ENTWURF | WEYRAUTHER<br>INGENIEURGESELLSCHAFT mbH<br>96047 BAMBERG · MAXIMUSSTRASSE 2<br>TEL.: 0951/980040 · E-MAIL: info@weyrauther.net |

# Kläranlage

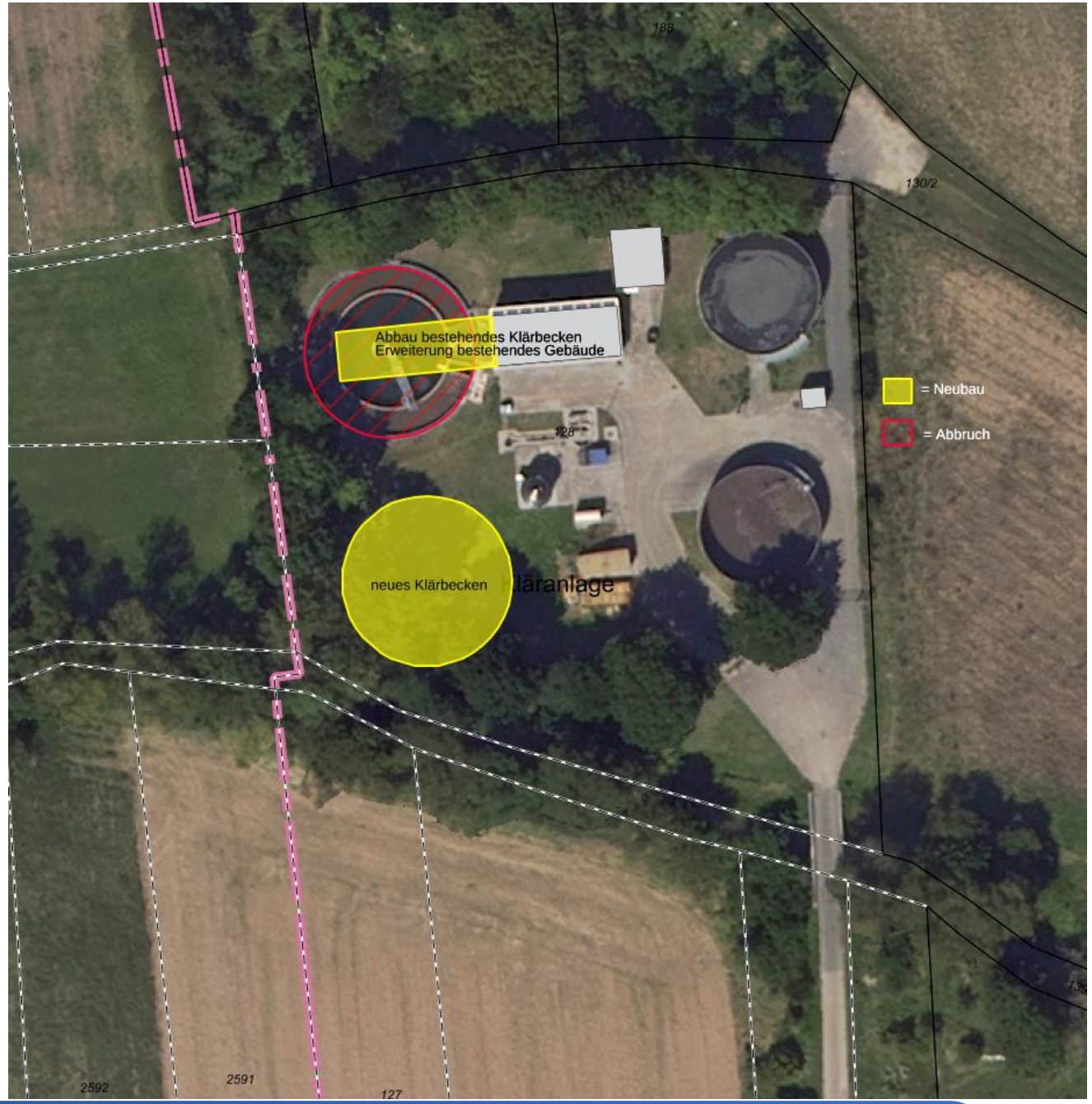


Mehrere Baumöglichkeiten stehen zur Verfügung und werden überprüft.

Abbildung zeigt <u>einen möglichen</u> Aufbau!

Planung bis Ende 2025

GUNDELSHEIM

# Schallschutz Autobahnkreuz

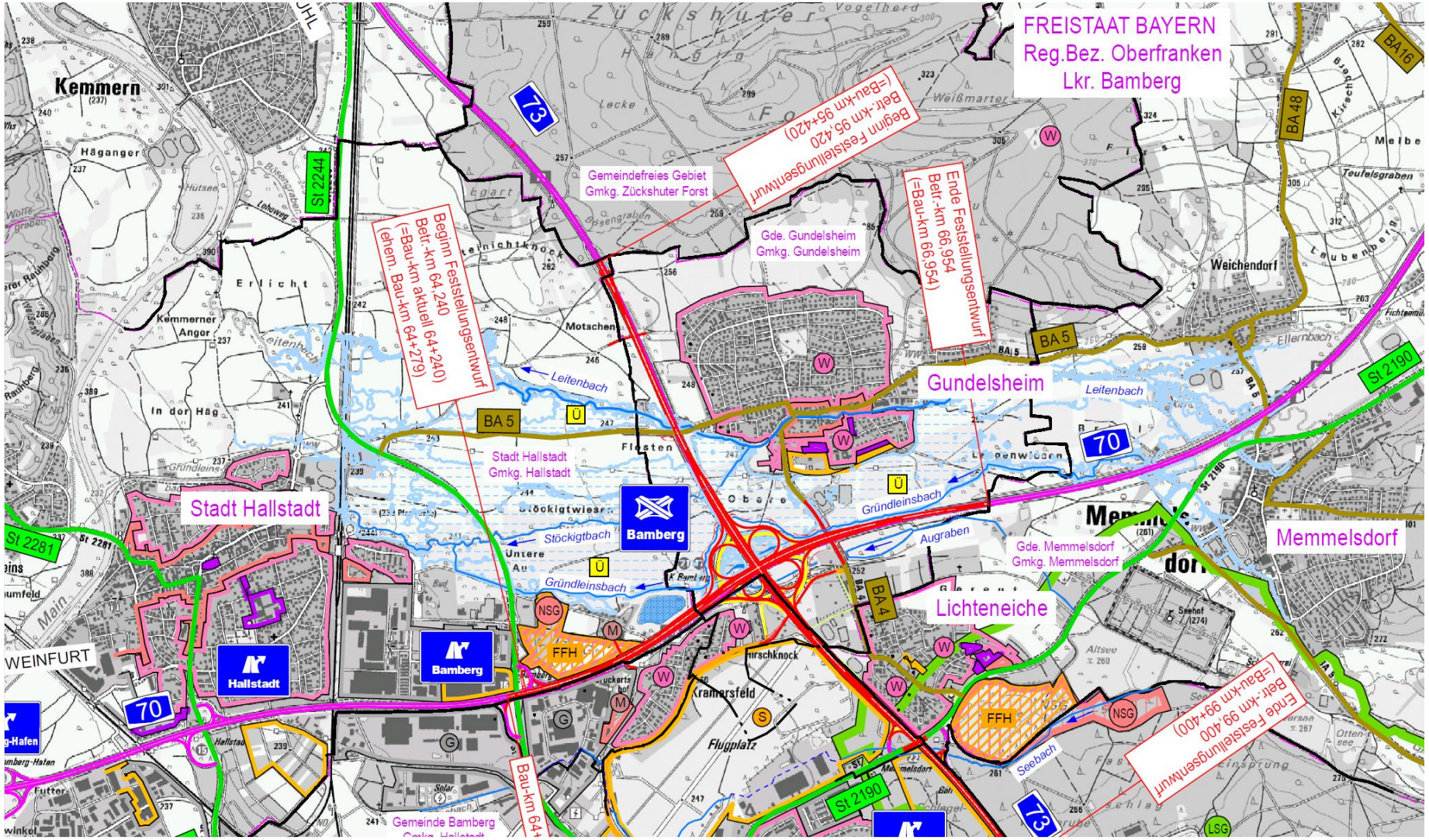

GUNDELSHEIM

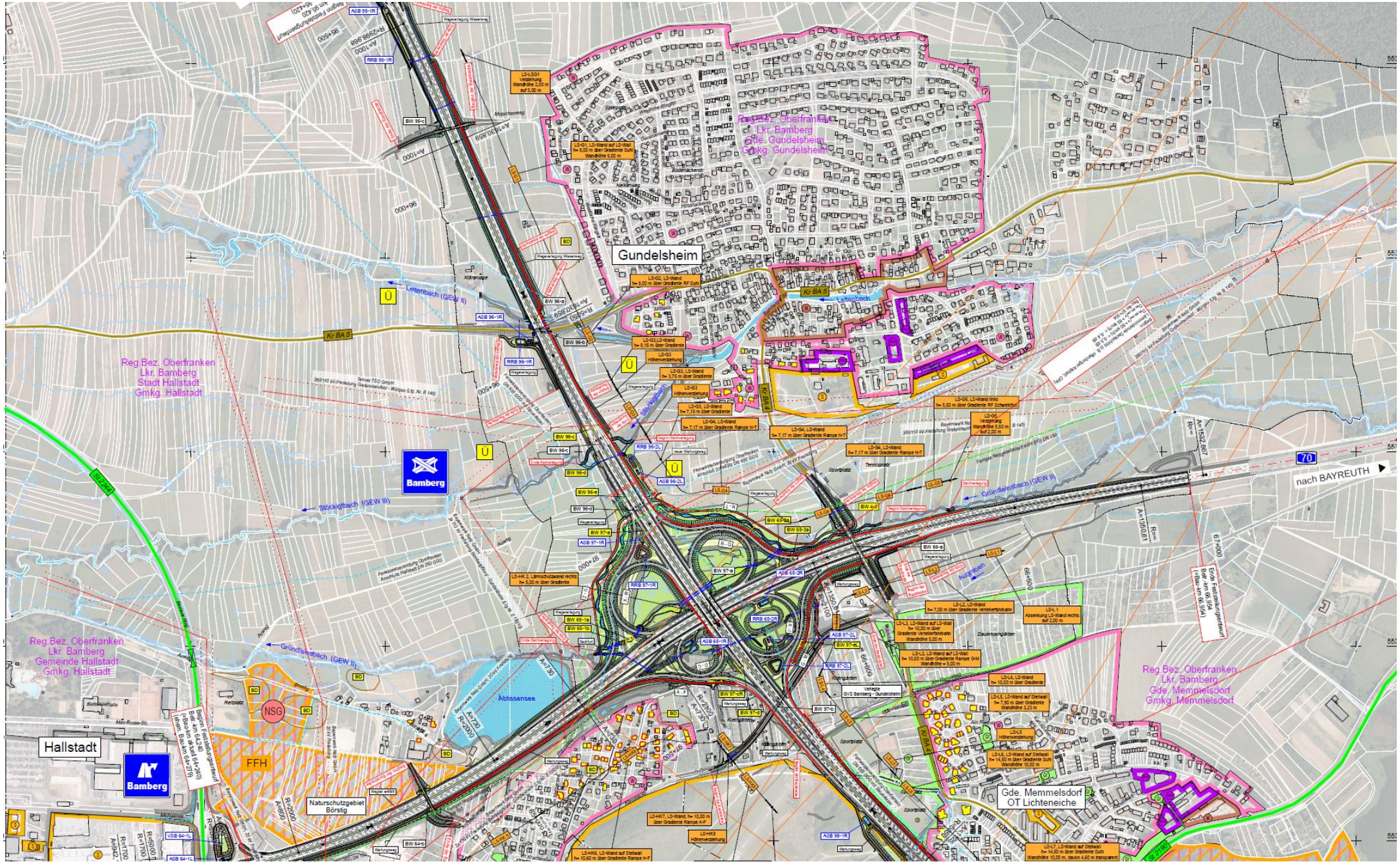

# Parken in Gundelsheim

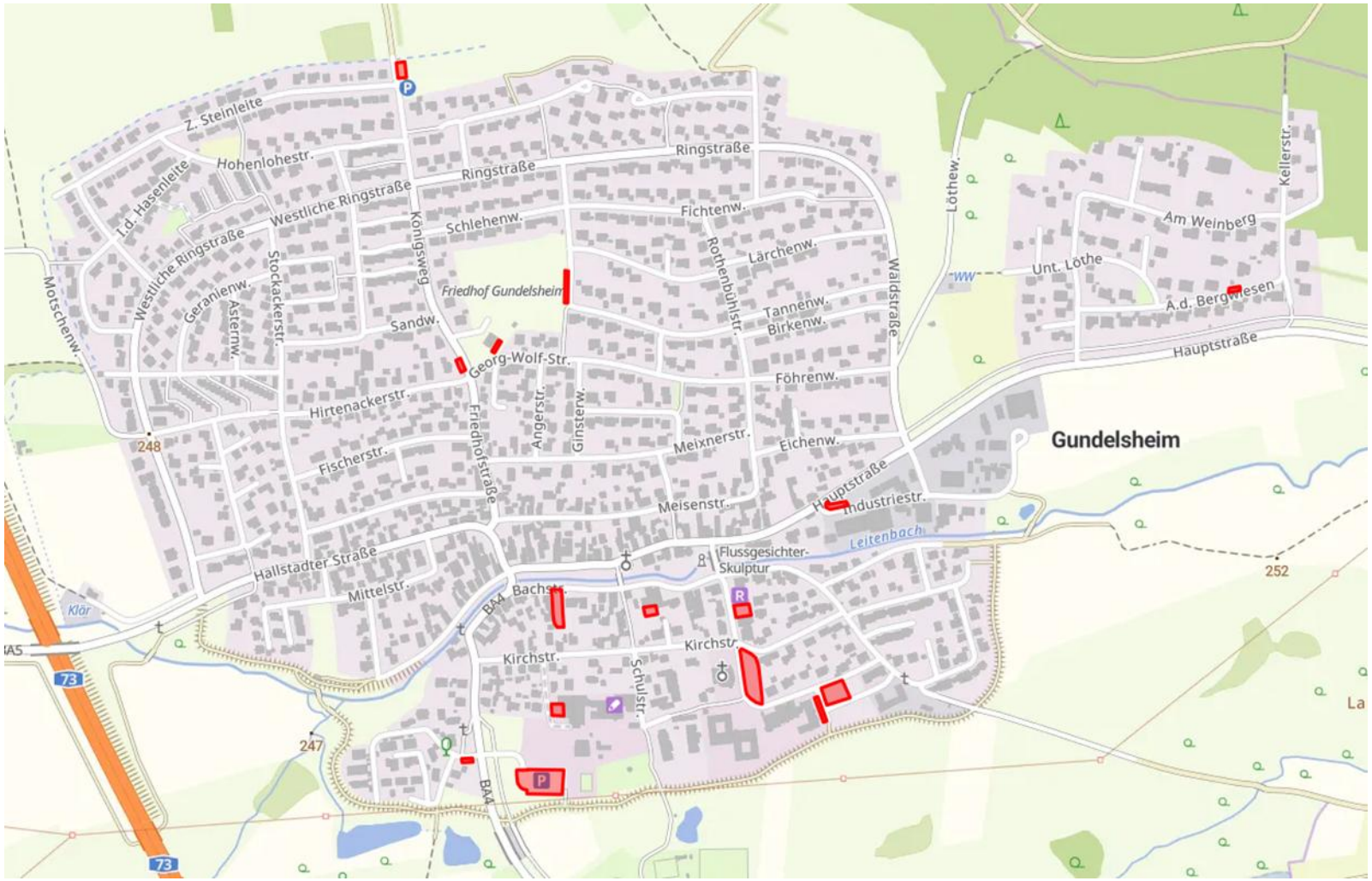

GUNDELSHEIM

# Beschilderung der Parkplätze

# Tempobeschränkungen

GUNDELSHEIM

# Bußgeldkatalog (StVG, BKatV)

## Verstöße und Bußgelder in der Übersicht

| | |
|---|---|
| **Parken auf dem Gehweg** | |
| § 12 Abs. 4, § 49 StVO; § 24 Abs. 1, 3 Nr. 5 StVG; – 52a BKat | 55,00 € |
| **Halten auf dem Gehweg** | |
| § 12 Abs. 4, § 49 StVO; § 24 Abs. 1, 3 Nr. 5 StVG; – BKat | 50,00 € |
| **Parken im eingeschränkten Halteverbot** | |
| § 41 Abs. 1 iVm Anlage 2, § 49 StVO; § 24 Abs. 1, 3 Nr. 5 StVG; 52 BKat | 25,00 € |
| **Parken außerhalb der entsprechenden Parkflächenmarkierung** | |
| § 41 Abs. 1 iVm Anlage 2, § 49 StVO; § 24 Abs. 1, 3 Nr. 5 StVG; --BKat | 10,00 € |
| **Parken entgegen der Fahrtrichtung** | |
| § 12 Abs. 4, § 49 StVO; § 24 Abs. 1, 3 Nr. 5 StVG; – BKat | 15,00 € |
| **Parken eines Kraftfahrzeugs mit einer zulässigen Gesamtmasse von mehr als 7,5 t regelmäßig in einem Wohngebiet.** | |
| §12 Abs. 3a, §49 StVO; § 24 Abs. 1, 3 Nr. 5 StVG; 56 BKat | 30,00 € |
| **Parken ohne Parkscheibe oder Parkschein bzw. Überschreitung der Parkdauer.** | |
| § 13 Abs. 1, 2, § 49 StVO; § 24 Abs. 1, 3 Nr. 5 StVG; 63.1 BKat | |
| Um 30 Minuten | 20,00 € |
| Um eine Stunde | 25,00 € |
| Um zwei Stunden | 30,00 € |
| **Unbewegtes Parken eines Anhängers ohne Zugfahrzeug für mehr als zwei Wochen** | |
| § 12 Abs. 3b, § 49 StVO; § 24 Abs. 1, 3 Nr. 5 StVG; 57 BKat | 20,00 € |
| **Unberechtigtes Parken auf einem Parkplatz für E-Fahrzeuge** | |
| § 42 Abs. 2 iVm Anlage 3, § 49 StVO; § 24 Abs. 1, 3 Nr. 5 StVG; 55a BKat | 55,00 € |

GUNDELSHEIM

# Parken im Grünstreifen

# Parken auf dem Gehweg

GUNDELSHEIM

# Parken im Verbotsbereich

# Parken gegen die Fahrtrichtung

GUNDELSHEIM

# “Allgemeine Informationen“

# Glasfaser Gundelsheim

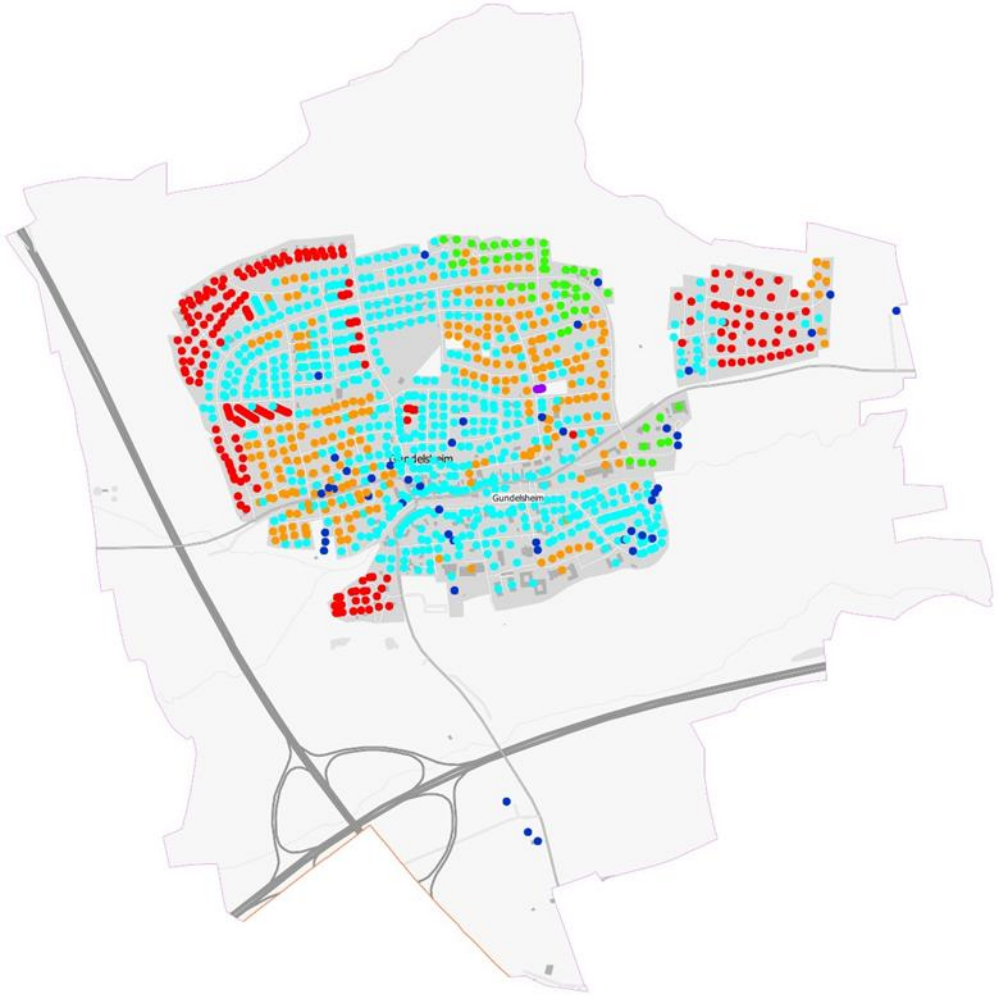

| | IST-Bandbreite (Download) | Anzahl Gebäude | % der Gebäude |
|---|---|---|---|
| ● | 0 bis < 16 Mbit/s | 46 | 3,9% |
| ● | 16 bis < 30 Mbit/s | 53 | 4,5% |
| ● | 30 bis < 50 Mbit/s | 0 | 0,0% |
| ● | 50 bis < 100 Mbit/s | 250 | 21,4% |
| ● | 100 bis < 250 Mbit/s | 598 | 51,2% |
| ● | Eigenwirtschaftlicher Ausbau | 7 | 0,6% |
| ● | 1.000 Mbit/s | 213 | 18,3% |
| | **Summe** | **1.167** | **100,0%** |

→ knapp 19 % der Gebäude sind bereits gigabitfähig versorgt bzw. werden es nach dem angekündigten Ausbau sein

# Glasfaser Gundelsheim

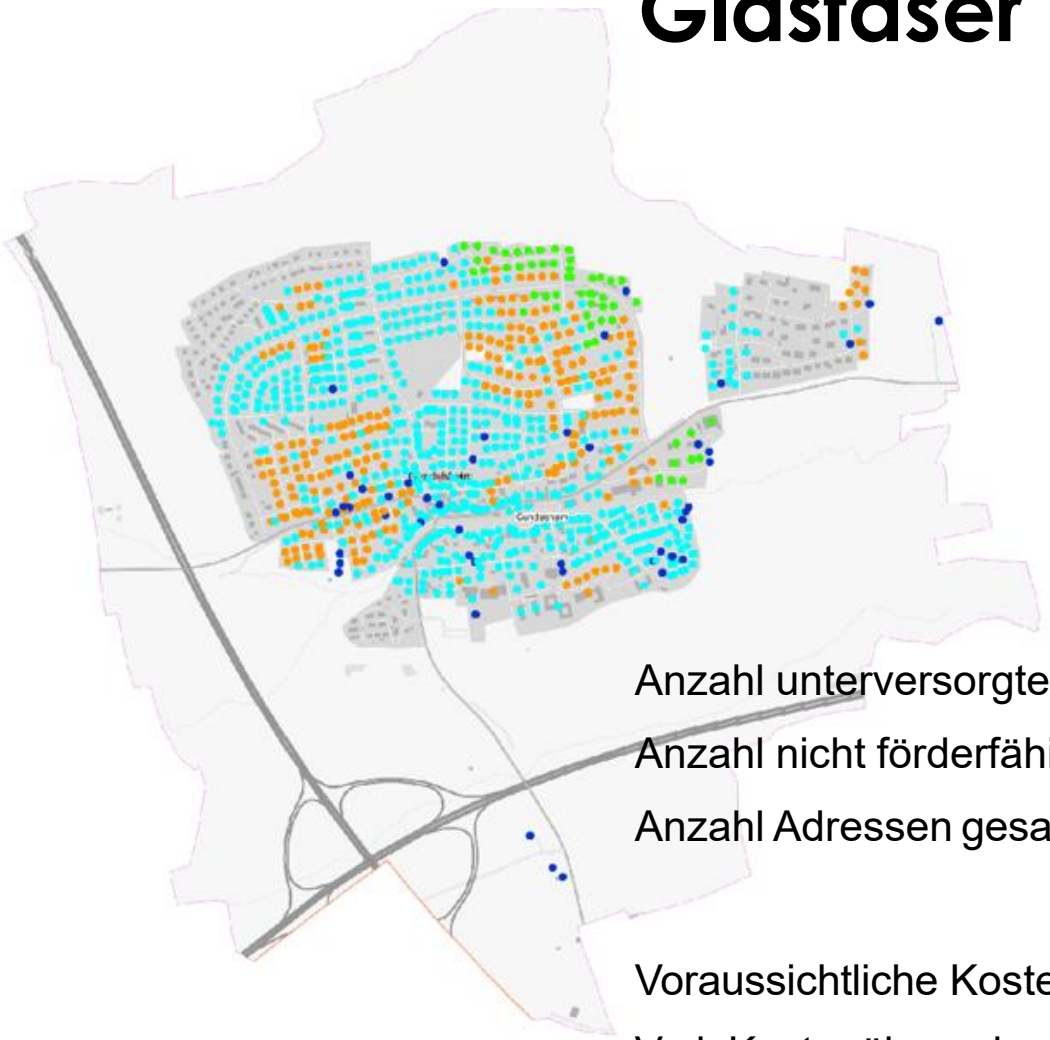

| | |
|---|---|
| Anzahl unterversorgter Adressen: | 947 Adressen |
| Anzahl nicht förderfähiger Adressen: | 220 Adressen |
| Anzahl Adressen gesamt: | 1.167 Adressen |

| | |
|---|---|
| Voraussichtliche Kosten Ausbau: | 5.500.000,00 € |
| Vrsl. Kostenübernahme Bund (60%): | 3.300.000,00 € |
| Vrsl. Kostenübernahme Ko-Finanzierung Bayern (30%): | 1.650.000 ,00 € |
| Vrsl. Eigenanteil Kommune (10%): | 550.000,00 € |

# Glasfaser Gundelsheim

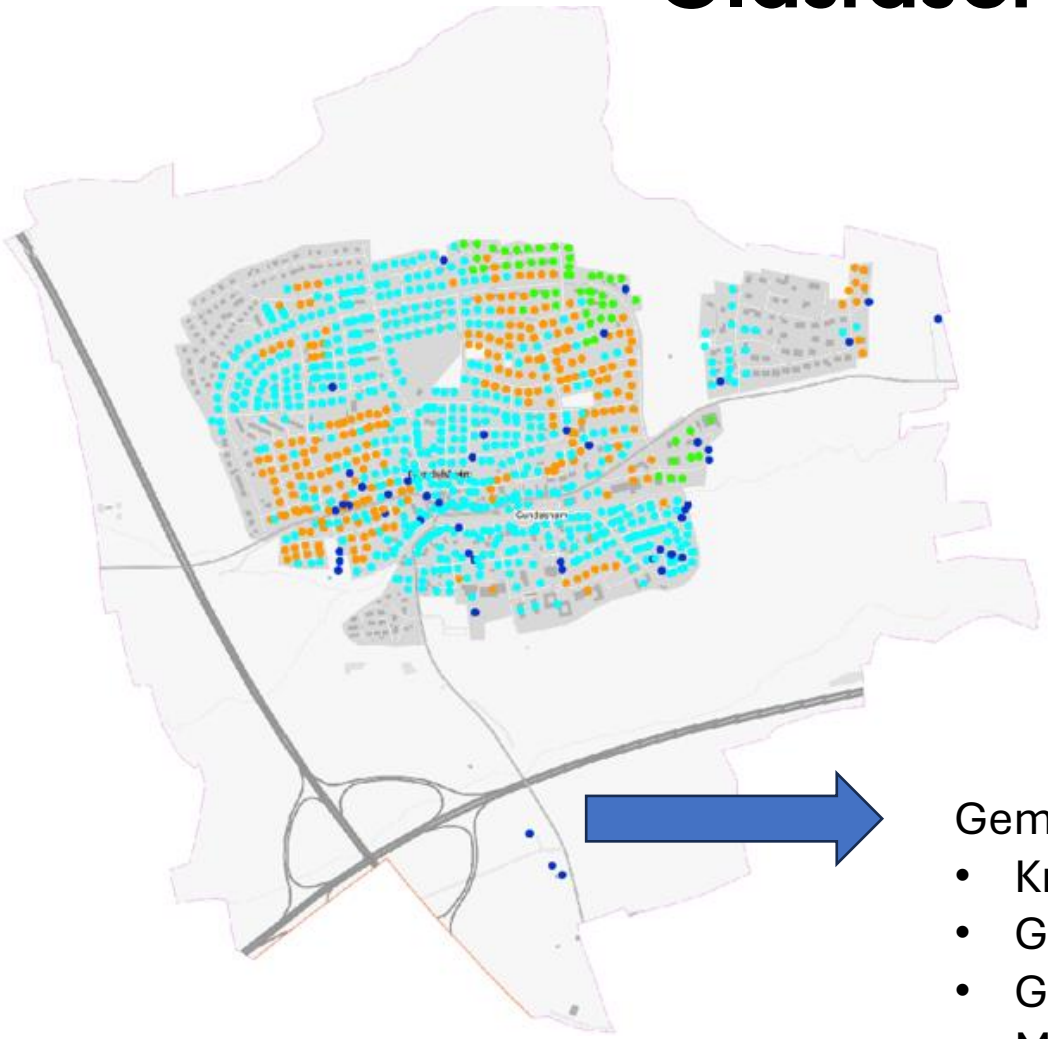

Gemeinsamer Förderantrag mit

- Kreisstadt Dinkelsbühl, Lkr. Ansbach
- Gemeinde Burgoberbach, Lkr. Ansbach
- Gemeinde Aurach, Lkr. Ansbach
- Markt Weisendorf, Lkr. Erlangen-Höchstädt

GUNDELSHEIM

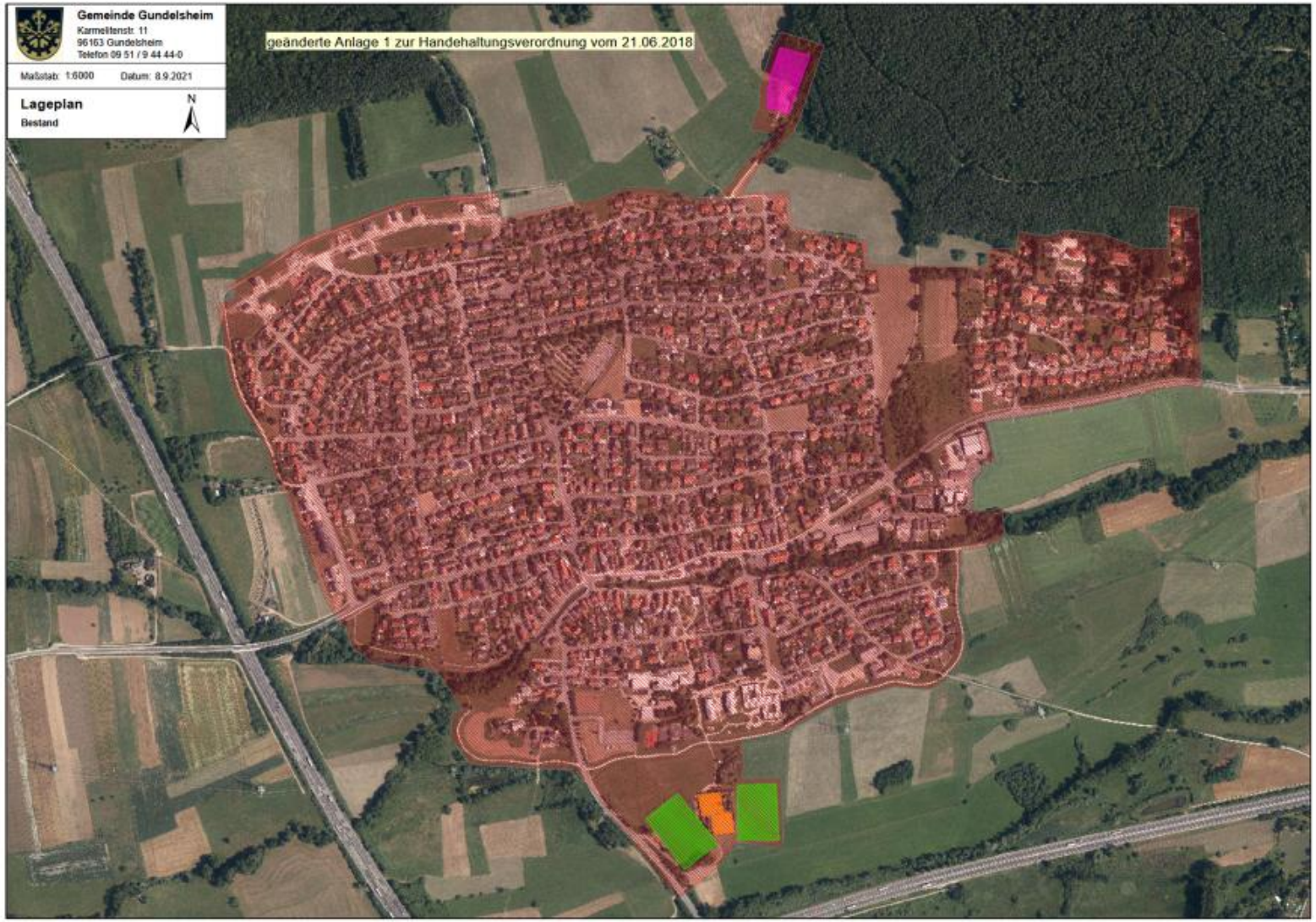

# Ortseingangstafel




Bildquelle: Google StreetView

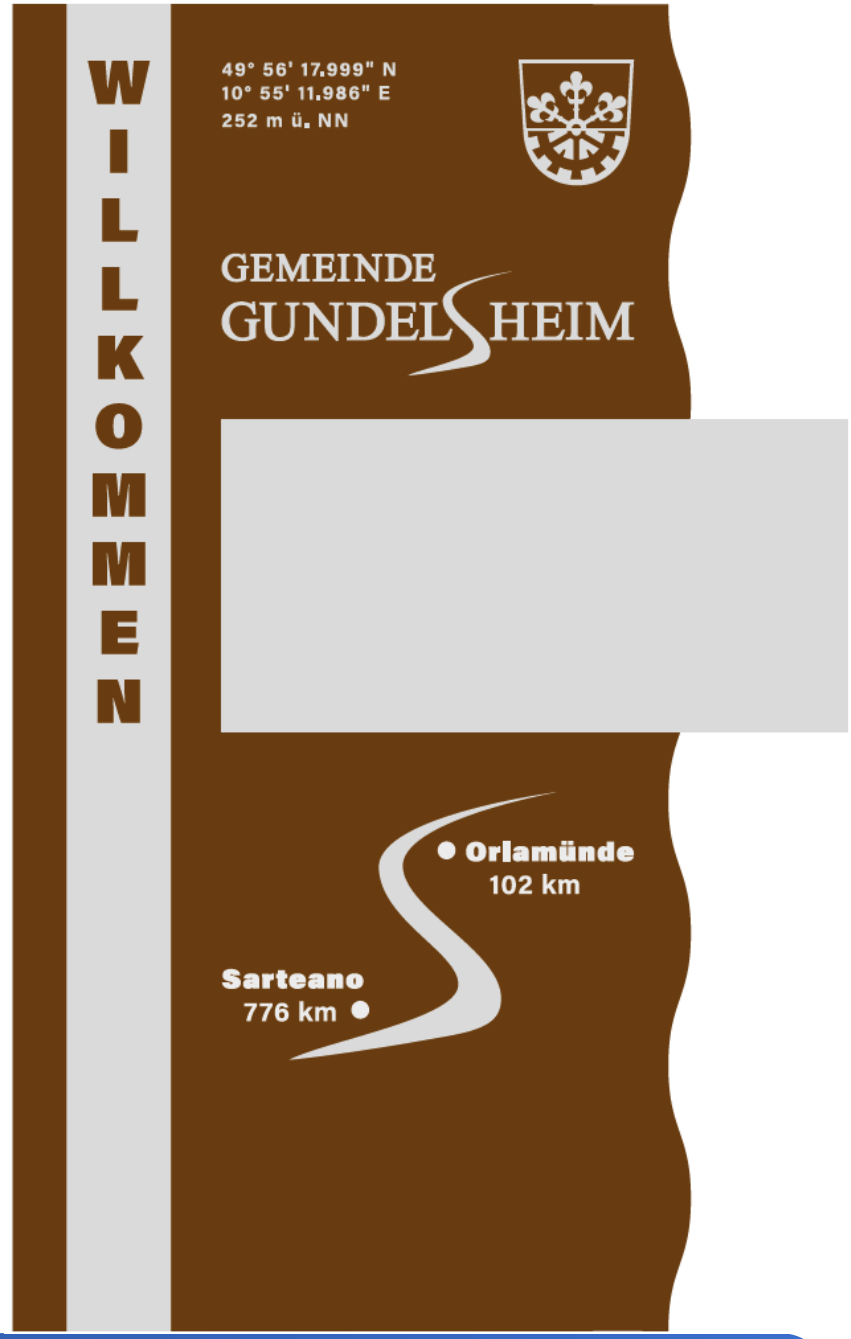

GUNDELSHEIM

# Wasserversorgung Bergwiesen durch FWO

- Seit Mitte Juli bezieht die Fernwasserversorgung Oberfranken (FWO) Trinkwasser über alternative Bezugsquellen

  → Folge: Anstieg der Wasserhärte von „weich“ (6 °dH) zu „hart“ (14,9 °dH, Schwankungen möglich)

- Situation soll voraussichtlich bis einschließlich Dezember andauern

# Eigentum der Gemeinde

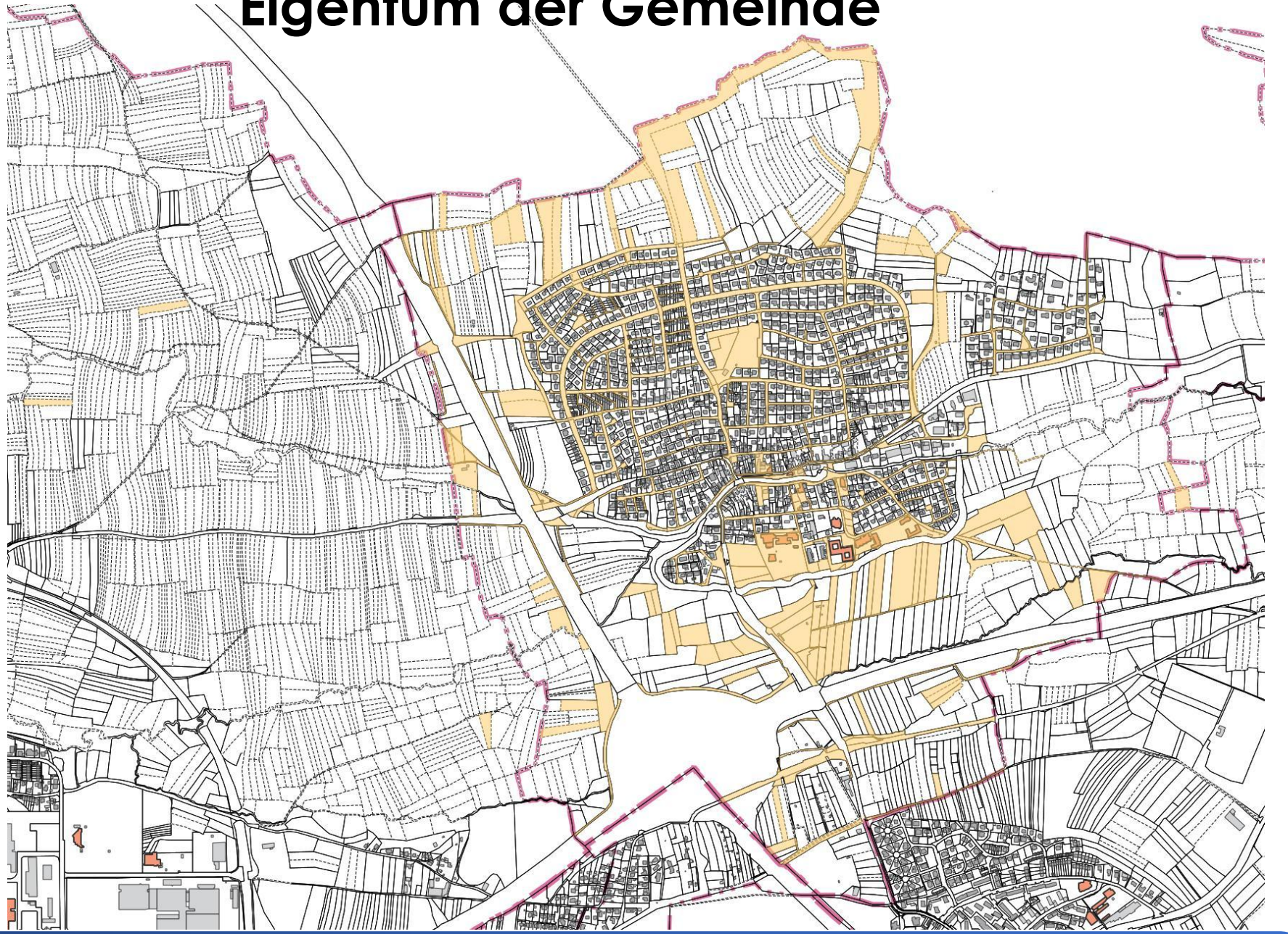

# Eigentum der Gemeinde - innerorts

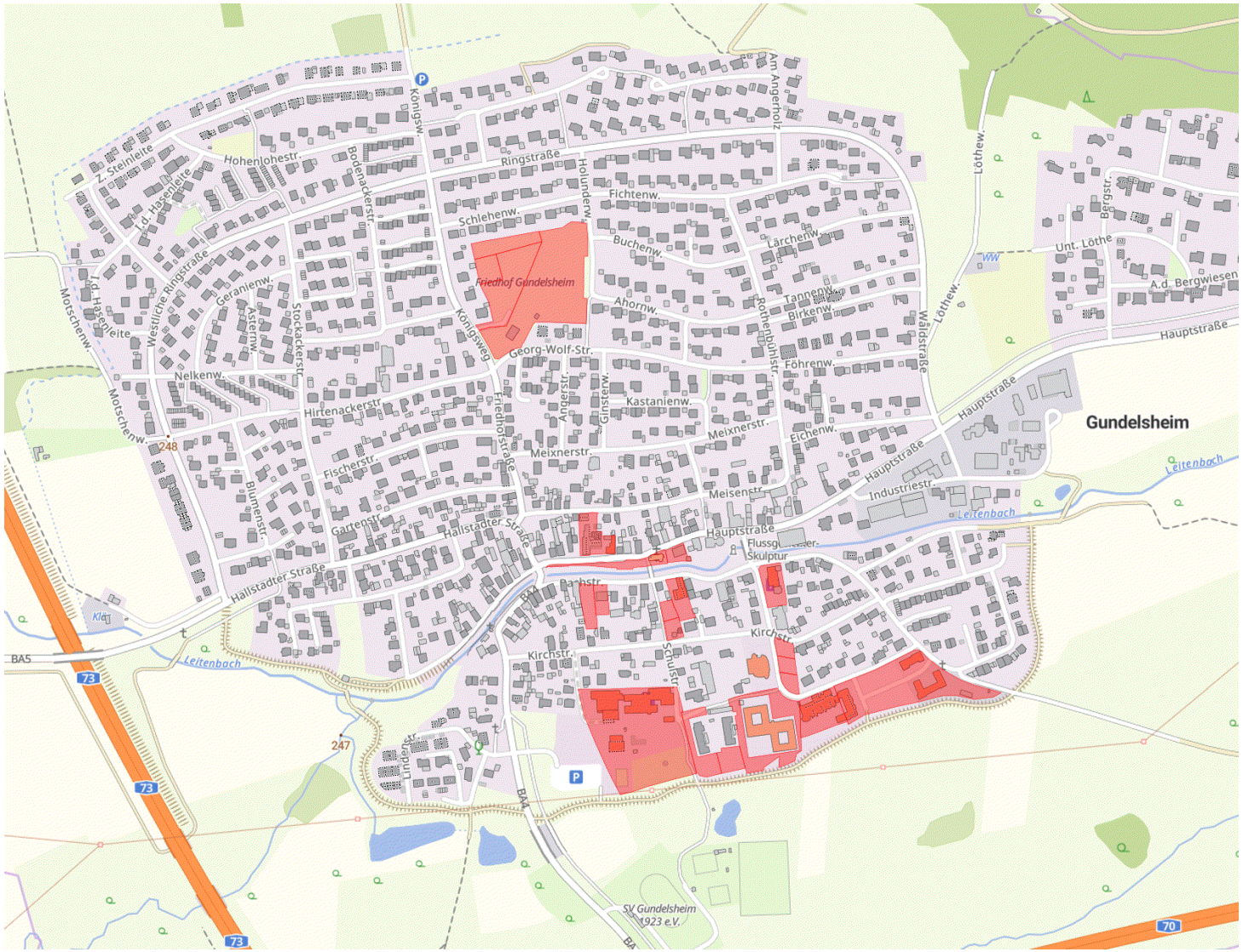

# Stadtbusanbindung

## Bus 914 Gundelsheim - Bamberg Kramersfeld - Bahnhof - ZOB

Stadtwerke Bamberg Verkehrs- und Park GmbH; Servicepunkt Verkehr; Promenadestraße 7a; 96047 Bamberg; Tel. 0951 77-4977; www.stadtwerke-bamberg.de; service-verkehr@stadtwerke-bamberg.de

← Gültig: 21.07. - 31.10.2025

**Montag-Freitag (Schule)**

| Uhr | 5 | 6 | 7 | 8-12 | 13 | 14-19 | 20 | 21 | 22 | 23 |
|---|---|---|---|---|---|---|---|---|---|---|
| VERKEHRSHINWEIS | | | | | | | ALT ALT | ALT | ALT | ALT ALT |
| Gundelsheim (BA) Altes Rathaus | 50 | 50 | 16 50 | 50 | 24 50 | 50 | 59 | | | |
| - Eichenweg | 51 | 51 | 17 51 | 51 | 25 51 | 51 | ⋮ | | | |
| - Holunderweg | 53 | 53 | 19 53 | 53 | 27 53 | 53 | ⋮ | | | |
| - Hasenleite | 54 | 54 | 20 54 | 54 | 28 54 | 54 | ⋮ | | | |
| Bamberg Hirschknock | 59 | 59 | 25 59 | 59 | 59 | 59 | 20 00 | 40 | 20 | 00 40 |
| - Kramersfeld Mitte | 59 | 59 | 25 59 | 59 | 59 | 59 | 21 01 | 41 | 21 | 01 41 |
| - Bruckertshof | 00 | 00 | 26 00 | 00 | 00 | 00 | 22 02 | 42 | 22 | 02 42 |
| - Kronacher Str. | 01 | 01 | 27 01 | 01 | 01 | 01 | 23 03 | 43 | 23 | 03 43 |
| - P+R Kronacher Str. | 03 | 03 | ⋮ 03 | 03 | 03 | 03 | 24 04 | 44 | 24 | 04 44 |
| - Gundelsheimer Str. | 04 | 04 | 28 04 | 04 | 04 | 04 | 25 05 | 45 | 25 | 05 45 |
| - Feldkirchenstr. | 06 | 06 | 30 06 | 06 | 06 | 06 | 26 06 | 46 | 26 | 06 46 |
| - Hiltnerstr. | 06 | 06 | 31 06 | 06 | 06 | 06 | 26 06 | 46 | 26 | 06 46 |
| - Brennerstr. | 08 | 08 | 33 08 | 08 | 08 | 08 | 27 07 | 47 | 27 | 07 47 |
| - Neuerbstr. | ⋮ | ⋮ | 37 ⋮ | ⋮ | ⋮ | ⋮ | ⋮ ⋮ | ⋮ | ⋮ | ⋮ ⋮ |
| - Graf-Stauffenberg-Schulen | ⋮ | ⋮ | 43 ⋮ | ⋮ | ⋮ | ⋮ | ⋮ ⋮ | ⋮ | ⋮ | ⋮ ⋮ |
| - Bahnhof/Ludwigstr. Ⓢ Ⓡ | 11 | 11 | 11 | 11 | 11 | 11 | 28 08 | 48 | 28 | 08 48 |
| - Luitpoldstr. | 12 | 12 | 12 | 12 | 12 | 12 | | | | |
| - ZOB | 16 | 16 | 16 | 16 | 16 | 16 | | | | |

**Mo-Fr (schulfrei)***

| Uhr | 6 | 7 | 8-14 | 15 | 16 | 17 | 18 | 19 | 20 | 21 | 22 | 23 |
|---|---|---|---|---|---|---|---|---|---|---|---|---|
| VERKEHRSHINWEIS | ALT | | | ALT | ALT | ALT | ALT | ALT | ALT ALT | ALT | ALT | ALT ALT |
| Gundelsheim (BA) Altes Rathaus | 09 | 16 50 | 50 | | 46 | | 46 | | 59 | | | |
| - Eichenweg | ⋮ | 17 51 | 51 | | ⋮ | | ⋮ | | ⋮ | | | |
| - Holunderweg | ⋮ | 19 53 | 53 | | ⋮ | | ⋮ | | ⋮ | | | |
| - Hasenleite | ⋮ | 20 54 | 54 | | ⋮ | | ⋮ | | ⋮ | | | |
| Bamberg Hirschknock | 10 | 25 59 | 59 | 49 | 47 | 49 | 47 | 17 | 20 00 | 40 | 20 | 00 40 |
| - Kramersfeld Mitte | 11 | 25 59 | 59 | 50 | 48 | 50 | 48 | 18 | 21 01 | 41 | 21 | 01 41 |
| - Bruckertshof | 12 | 26 00 | 00 | 51 | 49 | 51 | 49 | 19 | 22 02 | 42 | 22 | 02 42 |
| - Kronacher Str. | 13 | 27 01 | 01 | 52 | 50 | 52 | 50 | 20 | 23 03 | 43 | 23 | 03 43 |
| - P+R Kronacher Str. | 14 | 29 03 | 03 | 53 | 51 | 53 | 51 | 21 | 24 04 | 44 | 24 | 04 44 |
| - Gundelsheimer Str. | ⋮ | 30 04 | 04 | | ⋮ | | ⋮ | 22 | 25 05 | 45 | 25 | 05 45 |
| - Feldkirchenstr. | ⋮ | 32 06 | 06 | | ⋮ | | ⋮ | 23 | 26 06 | 46 | 26 | 06 46 |
| - Hiltnerstr. | ⋮ | 32 06 | 06 | | ⋮ | | ⋮ | 23 | 26 06 | 46 | 26 | 06 46 |
| - Brennerstr. | ⋮ | 34 08 | 08 | | ⋮ | | ⋮ | 24 | 27 07 | 47 | 27 | 07 47 |
| - Neuerbstr. | ⋮ | ⋮ ⋮ | ⋮ | | ⋮ | | ⋮ | ⋮ | ⋮ ⋮ | ⋮ | ⋮ | ⋮ ⋮ |
| - Graf-Stauffenberg-Schulen | ⋮ | ⋮ ⋮ | ⋮ | | ⋮ | | ⋮ | ⋮ | ⋮ ⋮ | ⋮ | ⋮ | ⋮ ⋮ |
| - Bahnhof/Ludwigstr. Ⓢ Ⓡ | 19 | 37 11 | 11 | | 56 | | 56 | 25 | 28 08 | 48 | 28 | 08 48 |
| - Luitpoldstr. | | 38 12 | 12 | | | | | | | | | |
| - ZOB | | 42 16 | 16 | | | | | | | | | |

**Sa**

| Uhr | 7 | 8 |
|---|---|---|
| VERKEHRSHINWEIS | | |
| Gundelsheim (BA) Altes Rathaus | 50 | |
| - Eichenweg | 51 | |
| - Holunderweg | 53 | |
| - Hasenleite | 54 | |
| Bamberg Hirschknock | 59 | |
| - Kramersfeld Mitte | 59 | |
| - Bruckertshof | 00 | |
| - Kronacher Str. | 01 | |
| - P+R Kronacher Str. | 03 | |
| - Gundelsheimer Str. | 04 | |
| - Feldkirchenstr. | 06 | |
| - Hiltnerstr. | 06 | |
| - Brennerstr. | 08 | |
| - Neuerbstr. | ⋮ | |
| - Graf-Stauffenberg-Schulen | ⋮ | |
| - Bahnhof/Ludwigstr. Ⓢ Ⓡ | 11 | |
| - Luitpoldstr. | 12 | |
| - ZOB | 16 | |

ZEICHENERKLÄRUNG: ALT = Anruf-Linien-Taxi. Anmeldung unter Tel. 0951/14443 mind. 30 Min. vor Fahrtantritt. Anschluss zur Linie 901, 931 oder 935 in Richtung ZOB.

* Am 15.8. (Mariä Himmelfahrt) Verkehr wie an Sonn- u. Feiertagen

**Baustellenfahrplan: Gültig während der Sperrung der Brennerstr. vom 21.07.2025 bis 31.10.2025**

# Stadtbusanbindung

**Bus 914** Gundelsheim - Bamberg Kramersfeld - Bahnhof - ZOB

Stadtwerke Bamberg Verkehrs- und Park GmbH; Servicepunkt Verkehr; Promenadestraße 7a; 96047 Bamberg; Tel. 0951 77-4977; www.stadtwerke-bamberg.de; service-verkehr@stadtwerke-bamberg.de

← Gültig: 21.07. - 31.10.2025

| | Samstag | | | | | | | | | | | | So/Feier* | | | | | | | | | | | | |
|---|---|---|---|---|---|---|---|---|---|---|---|---|---|---|---|---|---|---|---|---|---|---|---|---|---|
| Uhr | 8 | 9-14 | 15 | 16 | 17 | 18 | 19 | 20 | 21 | 22 | 23 | | 10 | 11 | 12 | 13 | 14 | 15 | 16 | 17 | 18 | 19 | 20 | 21 | 22 |
| VERKEHRSHINWEIS | | | ALT | ALT | ALT | ALT | ALT | ALT | ALT | ALT | ALT | ALT | ALT | ALT | ALT | ALT | ALT | ALT | ALT | ALT | ALT | ALT | ALT | ALT | ALT |
| Gundelsheim (BA) Altes Rathaus | 50 | 50 | | 46 | | 46 | | 59 | | | | | 17 | | 17 | | 17 | | 17 | | 17 | | 59 | | |
| - Eichenweg | 51 | 51 | | ⌇ | | ⌇ | | ⌇ | | | | | ⌇ | | ⌇ | | ⌇ | | ⌇ | | ⌇ | | ⌇ | | |
| - Holunderweg | 53 | 53 | | ⌇ | | ⌇ | | ⌇ | | | | | ⌇ | | ⌇ | | ⌇ | | ⌇ | | ⌇ | | ⌇ | | |
| - Hasenleite | 54 | 54 | | ⌇ | | ⌇ | | ⌇ | | | | | ⌇ | | ⌇ | | ⌇ | | ⌇ | | ⌇ | | ⌇ | | |
| Bamberg Hirschknock | 59 | 59 | 49 | 47 | 49 | 47 | 17 | 20 | 00 40 | 20 | 00 40 | | 18 | 18 | 18 | 18 | 18 | 18 | 18 | 18 | 18 | 18 | 20 | 00 40 | 20 |
| - Kramersfeld Mitte | 59 | 59 | 50 | 48 | 50 | 48 | 18 | 21 | 01 41 | 21 | 01 41 | | 19 | 19 | 19 | 19 | 19 | 19 | 19 | 19 | 19 | 19 | 21 | 01 41 | 21 |
| - Bruckertshof | 00 | 00 | 51 | 49 | 51 | 49 | 19 | 22 | 02 42 | 22 | 02 42 | | 20 | 20 | 20 | 20 | 20 | 20 | 20 | 20 | 20 | 20 | 22 | 02 42 | 22 |
| - Kronacher Str. | 01 | 01 | 52 | 50 | 52 | 50 | 20 | 23 | 03 43 | 23 | 03 43 | | 21 | 21 | 21 | 21 | 21 | 21 | 21 | 21 | 21 | 21 | 23 | 03 43 | 23 |
| - P+R Kronacher Str. | 03 | 03 | 53 | 51 | 53 | 51 | 21 | 24 | 04 44 | 24 | 04 44 | | 22 | 22 | 22 | 22 | 22 | 22 | 22 | 22 | 22 | 22 | 24 | 04 44 | 24 |
| - Gundelsheimer Str. | 04 | 04 | | ⌇ | | ⌇ | 22 | 25 | 05 45 | 25 | 05 45 | | 23 | 23 | 23 | 23 | 23 | 23 | 23 | 23 | 23 | 23 | 25 | 05 45 | 25 |
| - Feldkirchenstr. | 06 | 06 | | ⌇ | | ⌇ | 23 | 26 | 06 46 | 26 | 06 46 | | 24 | 24 | 24 | 24 | 24 | 24 | 24 | 24 | 24 | 24 | 26 | 06 46 | 26 |
| - Hiltnerstr. | 06 | 06 | | ⌇ | | ⌇ | 23 | 26 | 06 46 | 26 | 06 46 | | 24 | 24 | 24 | 24 | 24 | 24 | 24 | 24 | 24 | 24 | 26 | 06 46 | 26 |
| - Brennerstr. | 08 | 08 | | ⌇ | | ⌇ | 24 | 27 | 07 47 | 27 | 07 47 | | 25 | 25 | 25 | 25 | 25 | 25 | 25 | 25 | 25 | 25 | 27 | 07 47 | 27 |
| - Bahnhof/Ludwigstr. Ⓢ Ⓡ | 11 | 11 | | 56 | | 56 | 25 | 28 | 08 48 | 28 | 08 48 | | 26 | 26 | 26 | 26 | 26 | 26 | 26 | 26 | 26 | 26 | 28 | 08 48 | 28 |
| - Luitpoldstr. | 12 | 12 | | | | | | | | | | | | | | | | | | | | | | | |
| - ZOB | 16 | 16 | | | | | | | | | | | | | | | | | | | | | | | |

← Gültig: 21.07. - 31.10.2025

| | So/Feier* |
|---|---|
| Uhr | 23 |
| | ALT ALT |
| Bamberg Hirschknock | 00 40 |
| - Kramersfeld Mitte | 01 41 |
| - Bruckertshof | 02 42 |
| - Kronacher Str. | 03 43 |
| - P+R Kronacher Str. | 04 44 |
| - Gundelsheimer Str. | 05 45 |
| - Feldkirchenstr. | 06 46 |
| - Hiltnerstr. | 06 46 |
| - Brennerstr. | 07 47 |
| - Bahnhof/Ludwigstr. Ⓢ Ⓡ | 08 48 |

ZEICHENERKLÄRUNG: ALT = Anruf-Linien-Taxi. Anmeldung unter Tel. 0951/14443 mind. 30 Min. vor Fahrtantritt. Anschluss zur Linie 901, 931 oder 935 in Richtung ZOB.

*** Am 15.8. (Mariä Himmelfahrt) Verkehr wie an Sonn- u. Feiertagen**

**Baustellenfahrplan: Gültig während der Sperrung der Brennerstr. vom 21.07.2025 bis 31.10.2025**
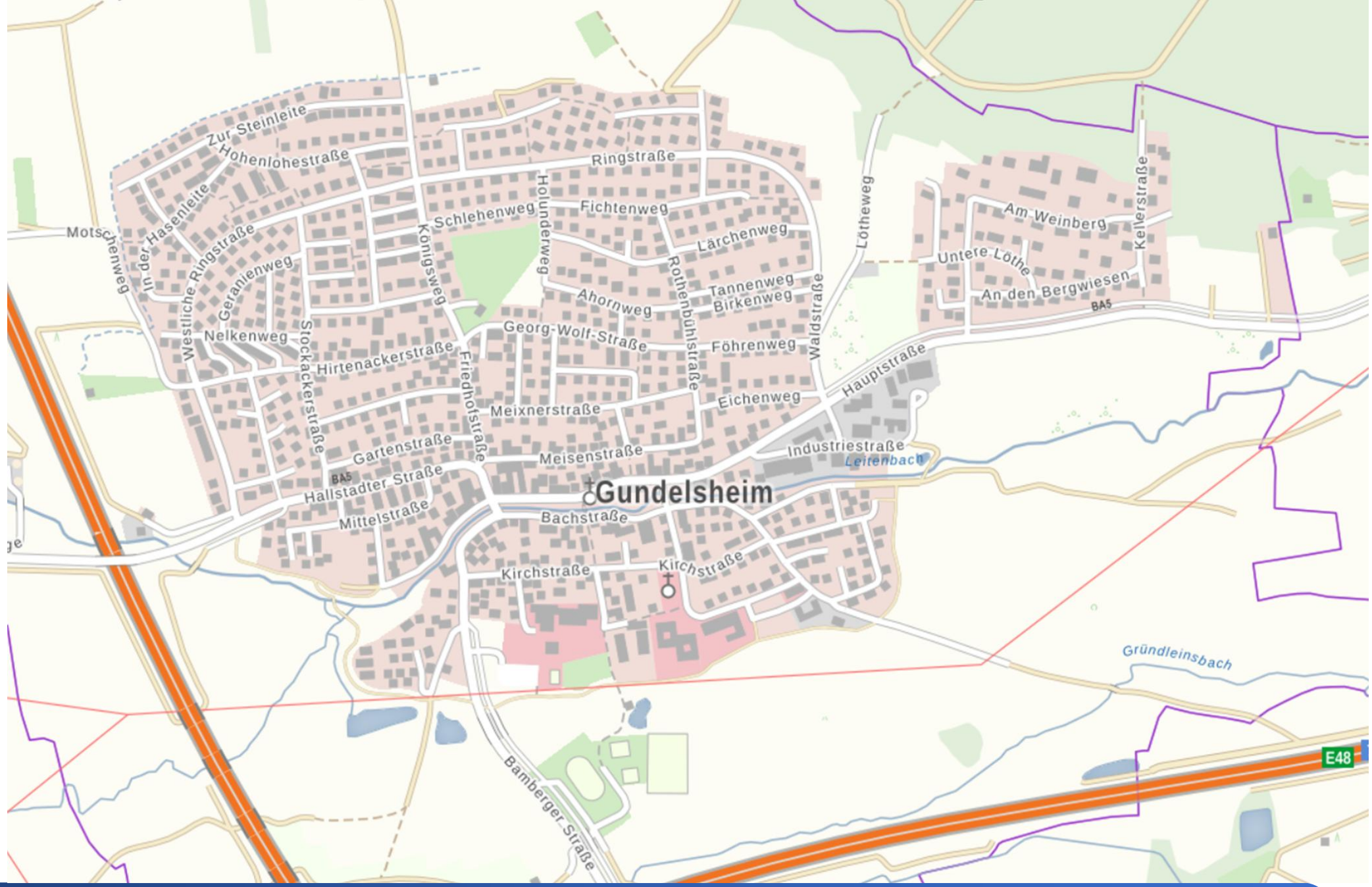
GUNDELSHEIM